

**CONTRATTO DI SERVIZIO  
PER LA  
GESTIONE DEL VERDE PUBBLICO COMUNALE  
indice degli articoli**

- Art. 1) Principi**
- Art. 2) Finalità**
- Art. 3) Oggetto**
- Art. 4) Collaborazione del comune.**
- Art. 5) Obbligazioni della Società**
- Art. 6) Referenti del servizio**
- Art. 7) Corrispettivo da riconoscere alla Società**
- Art. 8) Termini dell'esecuzione delle prestazioni da parte della Società**
- Art. 9) Durata**
- Art. 10) Documento di valutazione dei rischi**
- Art. 11) Continuità del servizio**
- Art. 12) Attrezzature e personale per lo svolgimento dei servizi**
- Art. 13) Aggiornamento cartografia fornita dal SIT del Comune**
- Art. 14) Responsabilità contrattuale e assicurazioni**
- Art. 15) Responsabilità della Società**
- Art. 16) Recesso del Comune**
- Art. 17) Verifiche e controlli**
- Art. 18) Penali e risoluzione del contratto del servizio.**
- Art. 19) Interpretazione del contratto e delle schede tecniche**
- Art. 20) Modifiche/Integrazioni**

Rep. n. 56.536  
Racc. n. 22.023  
del 06.12.2010



**TRA LE SOTTOSCRITTE PARTI:**

**COMUNE DI PORDENONE**, nella persona del signor Pellizzer Gianni, nato a Neuilly Sur-Seine (Francia), il 20 luglio 1959, dirigente del Settore Ambiente e Mobilità del Comune di Pordenone, di seguito chiamato per brevità "**Comune**", con sede in Pordenone, Corso Vittorio Emanuele II, n. 64, Codice Fiscale n. 80002150938 - giusta disposizione del Sindaco n. 57, del 10 luglio 2007, il quale dichiara di agire in questo contratto di servizio in nome e per conto e interesse dell'Ente che rappresenta ai sensi dell'articolo 107 del D.Lgs. n. 267/2000;

**E**

**"GEA - GESTIONI ECOLOGICHE E AMBIENTALI S.P.A."**, nella persona del signor Petrangelo Marco Tullio, nato a Ortona (CH), il 8 maggio 1954, Amministratore unico di "GEA - Gestioni Ecologiche e Ambientali S.p.a.", di seguito chiamata per brevità "**Società**", con sede legale in Pordenone, Piazzetta del Portello, 5 - Codice Fiscale 91007130932, giusto certificato di iscrizione alla C.C.I.A.A. di Pordenone;

**PREMESSO CHE:**

A) - in data 25.02.2004 è stato sottoscritto tra il Comune e la Società il contratto di servizio per la "gestione, osservazione e cura, conservazione e manutenzione del verde pubblico", con scadenza 31.12.2007; tale contratto è stato inserito al rep. n. 40935/11575 (notaio Gaspare Gerardi di Pordenone) e registrato a Pordenone il 15.03.2004 al n. 697/II;

B)- la Società è interamente in mano pubblica e lo statuto sociale è stato modificato con deliberazione del Consiglio Comunale n. 95 del 20.11.2006 con l'introduzione di un nuovo articolo 30 "Diritto di controllo degli enti locali soci sulla Società e sui servizi pubblici ad essa affidati" concernente le modalità attuative del "controllo analogo" di cui all'art. 113, 5 comma, lettera c, del decreto legislativo n. 267/2000 da parte degli enti soci;

- C) - con deliberazione del Consiglio Comunale n. 96 del 20.11.2006 è stata approvata la "Convenzione per la gestione in forma associata e coordinata di servizi pubblici locali e per l'esercizio sulla società di gestione di un controllo analogo a quello esercitato sui servizi comunali";
- D) - l'art. 2 di detta Convenzione prevede che "Il concreto espletamento dei servizi pubblici da parte di GEA s.p.a. avviene sulla base di apposite convenzioni specifiche, denominate Contratti di Servizio, da stipularsi, una per ciascun servizio pubblico o per gruppi di servizi pubblici integrati, fra la società e ciascun Ente locale socio, secondo forme libere che vengono concordate autonomamente dalle singole Amministrazioni con GEA, avuto solo a mente il mantenimento dell'adeguato equilibrio economico-finanziario di GEA";
- E) - con deliberazione n. 133 del 10.12.2007 il Consiglio Comunale ha deliberato, tra l'altro, la proroga alla Società dell'affidamento dei servizi pubblici di "gestione, osservazione e cura, conservazione e manutenzione del verde pubblico" sino al 31 dicembre 2017;
- F) - con successive deliberazioni della Giunta Comunale il contratto è stato in più riprese prorogato, da ultimo fino al 30.09.2010;
- G) - le parti riconoscono la necessità di stipulare un nuovo contratto fino al 31 (trentuno) dicembre 2017 (duemiladiciassette) che disciplini l'affidamento del servizio di "gestione del verde pubblico comunale";
- H) - le parti riconfermano la natura di affidamento di servizio pubblico del presente contratto;
- I) - le parti espressamente riconoscono che l'affidamento del servizio è qualificato come affidamento *in house providing*, ricorrendo tutte le condizioni previste dall'ordinamento;
- L) - anche per quanto non specificatamente previsto nei singoli punti del contratto la Società riconosce al Comune il potere di dare disposizioni, che dovranno essere eseguite, circa la modalità di gestione del servizio;
- M) - il potere di dare disposizioni sulla gestione del servizio, di cui al punto precedente, viene concordemente definito dalle parti come il potere riconosciuto al Comune di incidere sulle attività della Società, così da assicurare all'ente un controllo analogo a quello esercitabile su una propria struttura interna;
- N) - il Comune si riserva, inoltre, il diritto di variare e modificare le prestazioni contrattuali alle quali la Società è obbligata, con corrispondenti variazioni sulla misura dei corrispettivi;
- O) - il presente contratto viene stipulato sulla base della attuale situazione normativa e che il Comune si riserva il diritto di risolvere o di modificare il presente contratto in caso di modificazione delle norme esistenti relativamente agli affidamenti dei servizi pubblici locali;
- P) - la Società dichiara che, con specifico riferimento alle proprie competenze tecniche, con l'adempimento delle obbligazioni assunte a proprio carico e precisate nelle singole schede sarà garantita alla collettività un'efficiente gestione di tutto il servizio affidato;
- Q) - la Società garantisce come adeguato il contenuto tecnico e operativo delle singole schede nell'ottica di cui al punto precedente e dichiara altresì che i corrispettivi indicati nelle schede "A" sono congrui rispetto ai costi di gestione e al livello dei servizi ivi previsto;
- R) - la Società assume nella gestione tutte le responsabilità del servizio;
- S) - le Parti intendono anche stabilire un sistema di adeguamento dei corrispettivi da assicurare alla Società, sia per effetto delle variazioni dei prezzi (Istat), che dell'ado-

zione del tariffario "Assoverde", che delle nuove tariffe applicate dagli impianti di destinazione finale dei rifiuti prodotti dall'attività;

T) - Il Comune potrà verificare i livelli di qualità delle prestazioni e dei servizi erogati dalla Società a mezzo dei propri uffici o società specializzate esterne;

U) - L'effettuazione di nuove prestazioni, la modifica al tipo e/o alla qualità dei servizi da erogare, che venissero richieste dal Comune, in quanto utili, convenienti, necessarie ed opportune, saranno eseguite dalla Società, a fronte di un giusto corrispettivo.

**Tutto ciò premesso**

**fra le parti si conviene e si stipula il seguente**

**Contratto di servizio**

**Arti 1**

**Principi**

1. Le premesse costituiscono parte integrante del presente atto, integrano la volontà negoziale delle Parti, precisano le obbligazioni a carico delle Parti stesse, costituiscono canone di interpretazione del contenuto del presente contratto, rappresentano gli unici motivi che hanno indotto le Parti alla stipulazione del presente contratto.

2. Fanno altresì parte integrante del presente contratto gli elenchi e le schede allegate di seguito indicati:

a) - schede servizi;

b) - elenco prezzi;

c) - programma interventi;

3. Nel corso dell'esecuzione del contratto le parti potranno negoziare l'affidamento di nuovi servizi e stipulare appendici al presente contratto di servizio, valutando se e in che misura i nuovi servizi richiedano una specifica definizione di risultati da conseguire, fermo restando che, in ogni caso, dovrà essere individuato il nuovo corrispettivo per gli ulteriori servizi richiesti.

4. Nel caso in cui il Comune decida di modificare unilateralmente le modalità di esercizio dei servizi di cui all'art. 3 del contratto o di integrarli con nuove attività, oppure venga a mutare il quadro normativo di riferimento per il presente contratto di servizio, la Società medesima sarà obbligata a seguire le nuove disposizioni del Comune, tese a disciplinare le modalità di esecuzione dell'affidamento.

5. Nella fattispecie di cui al punto precedente, il Comune o la Società potranno, se del caso, richiedere la determinazione di un nuovo corrispettivo. Qualora le parti non concordino sulla misura del nuovo corrispettivo o sulle modalità di gestione del servizio o su altro, gli elementi in disaccordo verranno provvisoriamente assunti nella misura e nelle modalità proposte dal Comune. La Società potrà unicamente contestare presso il Consiglio dei Rappresentanti dei Comuni che il corrispettivo imposto con le nuove modalità di erogazione del servizio leda il proprio equilibrio economico e finanziario, ed attenersi in modo definitivo alle determinazioni di quest'ultimo Organismo.

6. Le Parti si danno reciprocamente atto che la gestione del verde pubblico prevista da presente contratto, e le cui attività sono dettagliate nelle "schede tecniche" e nel "programma interventi", deve essere condotta sulla base di un sistema di programmazione e reporting che consenta al Comune il monitoraggio delle attività svolte e da svolgere. GEA è obbligata a fornire su base quindicinale il piano degli interventi e su base settimanale il reporting delle attività effettuate.

7. L'affidamento del servizio comporta l'esclusiva responsabilità della Società per quanto riguarda i rapporti con terzi, sia contrattuali che extra contrattuali, e l'esclusiva imputabilità alla Società di tutte le situazioni giuridiche, sia civili, che penali, che amministrative, comunque connesse alla propria attività e all'attività di gestione del servizio, ad eccezione che per materie o atti di competenza del Comune. La Società

assume la qualità di incaricato di pubblico servizio.

#### **Art. 2**

##### **Finalità**

1. Il presente contratto ha come finalità quella di specificare i rapporti fra la Società e il Comune con riferimento all'affidamento "in house" del servizio, effettuato con la citata deliberazione del Consiglio Comunale, così da garantire il soddisfacimento degli interessi della cittadinanza.

#### **Art. 3**

##### **Oggetto**

1. Il presente contratto ha per oggetto la disciplina puntuale dei servizi pubblici di gestione del verde pubblico comunale, come descritti nelle schede allegate.
2. I servizi pubblici affidati s'intendono erogati nelle strade e aree pubbliche e/o a uso pubblico, così come evidenziato negli elenchi e nelle schede allegate, salvo non sia diversamente specificato nelle medesime.

#### **Art. 4**


##### **Collaborazione del Comune.**

1. Il Comune s'impegna a collaborare con la Società, al fine di assicurare il miglior espletamento dei servizi (informando tempestivamente la medesima Società sui programmi di sviluppo urbanistico, industriale, commerciale e del terziario e coinvolgendo la Società nelle fasi di progettazione urbana che potrebbero incidere sull'erogazione dei servizi pubblici in esame).
2. Il Comune fra l'altro si impegna a:
  - a) - consentire alla Società il massimo e più agevole accesso a tutte le informazioni in suo possesso e pertinenti al servizio affidato, previa, laddove necessaria, stipula di specifiche convenzioni da valutarsi caso per caso;
  - b) - favorire lo sviluppo di un sistema informativo basato anche su oggetti georeferenziati per le comunicazioni tra il Comune e la Società;
  - c) - promuovere, in accordo con la Società, campagne di sensibilizzazione e di coinvolgimento degli istituti scolastici presenti sul territorio comunale;
  - d) - trasmettere il calendario delle manifestazioni pubbliche in cui sono necessari interventi straordinari di manutenzione del verde, con indicazione degli orari e dei luoghi oggetto delle medesime;
  - e) - assicurare l'attività di controllo da parte degli organi preposti alla vigilanza territoriale;
  - f) - affidare alla Società i servizi a pagamento relativi alla gestione del verde pubblico e non inclusi nel presente contratto, fatta salva la convenienza economica e nel rispetto della normativa vigente.

#### **Art. 5**

##### **Obbligazioni della Società**

1. La Società si obbliga ad effettuare tutte le prestazioni indicate nel presente contratto, nonché tutte le prestazioni comunque funzionali, anche se non previste specificatamente, alla gestione del servizio affidato.
2. La Società, al fine di assicurare il miglior espletamento del servizio, si obbliga a disporre di locali, attrezzature e personale addetto idonei allo svolgimento dei servizi e adeguati a garantirne il regolare svolgimento.
3. La Società per l'espletamento dei servizi si obbliga a osservare tutte le norme vigenti in materia.
4. La Società si obbliga a erogare i servizi ispirandosi al principio di uguaglianza dei diritti degli utenti, con la massima imparzialità, in maniera continua e senza interruzioni.



5. La Società rinuncia a ogni compenso per le eventuali attività non espressamente individuate nel presente Contratto di Servizio e da essa prestate al fine di dare compiuto adempimento a quanto previsto nelle allegate schede tecniche e alle disposizioni normative vigenti all'atto della stipula.

6. Per tutto ciò che si riferisce alla gestione dei Servizi e per quanto di sua competenza la Società provvederà a compiere gli atti, predisporre le documentazioni e rendere le informazioni richiesti da enti competenti e/o terzi previsti dalla normativa vigente, avendo cura di rendere anticipatamente edotti i competenti uffici del Comune delle attività svolte, anche al fine di favorire la condivisione delle informazioni e un maggior coordinamento tra le Parti.

7. Nel caso di interruzione del servizio, la Società si impegna a ripristinarlo con la massima tempestività.

8. La Società si obbliga nei confronti del Comune ad adempiere alle proprie obbligazioni fissando un termine, indipendentemente dalle procedure di cui all'articolo 19 (dicannove).

9. La Società si obbliga a gestire con competenza e responsabilità il servizio pubblico affidatole;

10. GEA si impegna a comunicare tempestivamente al Comune ogni eventuale problema riscontrato nella gestione delle aree affidate.

11. La società trasmetterà:

a. con cadenza semestrale posticipata (luglio e gennaio) un sintetico report sulle attività svolte, con l'individuazione dei punti di forza e/o debolezza, e ciò al fine di porre in atto, tra le parti, eventuali correttivi per migliorare il servizio;

b. tassativamente, entro il 15 settembre di ciascun anno, il preventivo preliminare dei costi per l'inserimento delle poste di bilancio per l'anno successivo, comprese le eventuali modifiche conseguenti al punto precedente.

12. Rimane salva l'applicazione di quanto previsto all'articolo 1 commi 4 e 5 del presente Contratto.

## **Art. 6**

### **Referenti del servizio**

1. La Società individua un Referente del servizio nei confronti del Comune, così come il Comune individua un Referente del servizio nei confronti della Società al fine di assicurare un continuo e reciproco rapporto collaborativo, per provvedere alla comunicazione e al coordinamento di tutte le necessarie azioni all'interno delle proprie organizzazioni.

2. L'individuazione dei Referenti di cui al punto 1 deve avvenire entro 15 giorni dalla sottoscrizione del presente contratto a mezzo di raccomandata A.R.

3. I Referenti del servizio si incontreranno ogni tre mesi, al termine del trimestre solare, per condividere e sottoscrivere la versione aggiornata delle schede C01-C09 contenenti gli elenchi delle ubicazioni e delle attività svolte per la gestione del servizio.

## **Art. 7**

### **Corrispettivo da riconoscere alla Società**


1. A fronte delle prestazioni a carico della Società e indicate all'articolo 5 del presente contratto il Comune si obbliga a corrispondere alla Società i corrispettivi dovuti in base alle prestazioni erogate e fatturate mensilmente.

2. I corrispettivi dovuti, al netto dell'IVA, da riconoscere alla Società vengono indicati nelle schede tecniche allegate al presente Contratto di servizio.

3. Vengono qui di seguito elencate le tipologie di servizi effettuati, con a fianco riportati i riferimenti alle relative schede tecniche:

a. manutenzione dei tappeti erbosi di aree verdi e grandi parchi (A01);

- b. diserbo e decespugliamento dei bordi stradali, delle aree pavimentate di parchi, giardini, aree verdi e scoperti scolastici (A02);
- c. manutenzione dei cigli stradali e taglio sieponi (A03);
- d. potatura di siepi ed essenze arbustive (A04);
- e. potatura di alberi di strade e aree verdi (A05);
- f. manutenzione delle aiuole fiorite (A06);
- g. monitoraggio delle alberature e manutenzione programmata (A07);
- h. custodia parchi (A08);
- i. svuotamento cestini nei parchi (A09);
- j. manutenzione delle piante da interno e fioriture sulle balconate di sedi municipali (A10);
- k. pulizia periodica delle fontane (A11).



4. Tutti i servizi previsti nel punto 3, come descritti dalle rispettive schede tecniche, possono essere, secondo quanto previsto dal presente contratto, modificati, integrati, sostituiti con determinazione dirigenziale del Comune.

5. Per tutti i servizi non preventivamente individuati nelle schede allegate al presente contratto sarà pattuito volta per volta dalle parti il corrispettivo da riconoscere alla Società sulla base di un preventivo. Si applica l'art. 1 commi 4 e 5 del presente Contratto.

6. I corrispettivi delle operazioni di sfalcio di aree verdi, incluse quelle in parchi e giardini, sono soggetti a rivalutazione sulla base dei corrispettivi determinati dall'*"Associazione dei costruttori del verde"* - (*Assoverde*), ove disponibili, per le citate attività di sfalcio effettuate con le diverse modalità ivi previste. Tutti gli altri prezzi, incluse le succitate operazioni di sfalcio di aree verdi nel caso di non disponibilità alla data del 15 settembre di ogni anno del prezzario *Assoverde* aggiornato, sono soggetti a rivalutazione annua sulla base dell'indice ISTAT, FOI senza tabacchi rilevato al mese di agosto di ciascun anno e si renderà applicabile a decorrere dal 1° gennaio di ogni anno successivo.

7. Ogni tre anni a partire dal 2010 (duemiladieci) incluso (ossia nel 2012 e nel 2015), ogni corrispettivo risultante dalle rivalutazioni dei prezzi con i meccanismi indicati nel punto 6 (sei), inclusi i corrispettivi dell'Elenco prezzi Allegato B02, viene verificato quanto a congruità, al fine di riconoscere le eventuali differenti dinamiche in relazione ai costi del personale, delle energie, dei carburanti e delle imposte. Gli eventuali ulteriori adeguamenti ai corrispettivi risultanti dalla verifica in esame si applicano a partire dai corrispettivi dell'anno successivo a quello della verifica (periodo 2013-2015 e periodo 2016-2017). Qualora non si concordi su tale verifica si applicheranno i meccanismi di cui all'art. 5 del presente contratto.

8. Tutti i pagamenti saranno effettuati dal Comune previa verifica da parte del Referente del servizio e l'importo delle fatture verrà corrisposto entro il giorno 10 del mese successivo alla data di ricevimento dei documenti contabili, contenenti tutti gli elementi descrittivi del servizio reso, se consegnati entro la prima quindicina, oppure entro la fine del mese successivo se consegnati dopo la prima quindicina.

9. Per quanto riguarda i costi di conferimento dei rifiuti raccolti a seguito delle attività previste dal presente contratto agli impianti di terzi, la Società addebiterà al Comune integralmente gli oneri sostenuti, sulla base dei prezzi effettivi di tempo in tempo, indicati nell'allegato Elenco prezzi, relativamente al loro ammontare alla data di sottoscrizione del presente contratto.

#### **Art. 8**

##### **Termini dell'esecuzione delle prestazioni da parte della Società**

1. La Società eseguirà le prestazioni secondo i seguenti termini:

- a. per gli interventi aventi carattere di emergenza: entro 24 (ventiquattro) ore consecutive e successive alla richiesta;
- b. per gli interventi aventi carattere integrativo entro 15 (quindici) giorni successivi e consecutivi alla richiesta.

2. Il corrispettivo dovuto alla Società per quest'ultime attività terrà conto dei prezzi già pattuiti e del prezziario redatto dalla Società (scheda B02).

#### **Art. 9**

##### **Durata**

1. Le parti convengono che il presente accordo avrà efficacia dalla data di sottoscrizione e sino al 31 (trentuno) dicembre 2017 (duemiladiciassette) e dalla medesima data di sottoscrizione perde efficacia il contratto di servizio pregresso.
2. Alla scadenza del presente contratto di servizio, la Società è tenuta a proseguire nella gestione dei servizi sino alla stipula di un nuovo contratto o al subentro di un nuovo soggetto gestore indicato dal Comune, alle stesse modalità e condizioni del contratto in essere.

#### **Art. 10**

##### **Documento di valutazione dei rischi**

1. La Società dovrà predisporre sia il documento di valutazione dei rischi nei luoghi di lavoro, sia il protocollo sanitario aziendale e quant'altro previsto dal D.Lgs. 81/2008 e successive modifiche e integrazioni.

#### **Art. 11**

##### **Continuità del servizio**

1. L'erogazione del servizio non può essere interrotta né sospesa dalla Società per nessun motivo, salvo cause di forza maggiore o a seguito delle condizioni atmosferiche che rendano impossibile o non sicura per i lavoratori la prosecuzione del servizio e comunque deve essere ripristinata al più presto.
2. In ogni caso di interruzione e sospensione del servizio, la Società deve dare immediatamente comunicazione al Comune, precisandone le ragioni e la durata e dando preciso conto delle misure adottate per ripristinare l'ordinario svolgimento del servizio. Al Comune è data facoltà di chiedere chiarimenti e di fornire eventuali suggerimenti, di cui la Società si impegna a tenere conto, ove compatibile con l'operatività.
3. Restano a carico della Società i costi derivanti dall'interruzione o dalla sospensione del servizio, ivi comprese le eventuali informazioni da fornire alla collettività/utenze attraverso i più opportuni mezzi di comunicazione.
4. Non può darsi corso ad interruzione o sospensione del servizio in pendenza di controversia tra le parti.
5. Il mancato espletamento del servizio e la sua sospensione che mettano a repentaglio il decoro urbano e la salubrità delle aree affidate, se non dovuti a cause di forza maggiore o a seguito delle condizioni atmosferiche che rendano impossibile o non sicura per i lavoratori la prosecuzione del servizio, costituiscono causa di risoluzione espressa del presente accordo. E' fatto comunque salvo il risarcimento di ogni danno subito dal Comune.

#### **Art. 12**

##### **Attrezzature e personale per lo svolgimento dei servizi**

1. Lo svolgimento dei servizi avviene tramite l'utilizzo di attrezzature e personale idoneo, in misura ritenuta dalla Società sufficiente a garantire gli standard qualitativi e quantitativi dei servizi contrattualmente prefissati.
2. La Società si impegna a mantenere gli automezzi, le attrezzature e gli accessori utilizzati in perfetta efficienza, nel rispetto delle normative al tempo vigenti in materia di circolazione stradale, anti inquinamento (atmosferico, acustico ecc.), antinfortuni-

stica e sicurezza sul lavoro, nonché di obbligo della assicurazione per la responsabilità civile verso terzi, privilegiando, ove possibile, l'utilizzo di mezzi e attrezzature a basso impatto ambientale;

3. Tutti gli automezzi utilizzati nello svolgimento dei servizi debbono recare un logo o un po distintivo della Società ai fini della loro riconoscibilità.

4. Nei riguardi del personale alle proprie dipendenze la Società è tenuta alla completa osservanza di tutte le vigenti disposizioni in materia di lavoro, nonché relative al CCNL applicabile al settore di specie, sia per quanto attiene al trattamento giuridico ed economico, sia per quanto concerne il trattamento essenziale assicurativo e previdenziale.

5. Il personale impegnato nello svolgimento dei servizi deve indossare, durante l'orario di lavoro, il vestiario previsto, mantenuto pulito ed in perfetto ordine, e deve indossare i dispositivi di protezione individuale dati in dotazione dalla Società, conformemente alle normative di igiene e anti infortunistiche. Il personale deve essere identificabile e riconoscibile dagli utenti come appartenente alla Società.

#### **Art. 13**

##### **Aggiornamento cartografia fornita dal SIT del Comune**

1. La Società trasmetterà entro sei mesi dalla sottoscrizione del presente contratto la cartografia delle alberature presenti sulla aree e sulle strade affidate in gestione nel territorio comunale, aggiornata alla data di consegna. La Società s'impegna ad aggiornare tale strumento, così come s'impegna a collaborare nella realizzazione/aggiornamento di ulteriori future implementazioni utili al servizio, senza avanzare alcuna pretesa economica al Comune.

2. Il Comune metterà in condivisione i propri data base per la parte di competenza e fornirà le relative credenziali d'accesso.

#### **Art. 14**

##### **Responsabilità contrattuale e assicurazioni**

1. La Società, fermo restando quanto previsto dall'articolo 1, sesto comma, del presente contratto, ribadisce la propria responsabilità per ogni danno che dovesse arrecare al Comune o a terzi in qualsiasi modo connesso alla gestione del servizio affidato e all'inadempimento, al ritardato o al parziale adempimento delle obbligazioni assunte con il presente contratto.

2. La Società stipulerà adeguate polizze assicurative di responsabilità civile verso terzi e rischi diversi, nonché polizze di responsabilità civile automobilistica.

3. Qualora i danni fossero estranei alle coperture assicurative garantite da tali polizze, la Società ne assumerà direttamente l'obbligo di risarcimento.

4. La mancanza di copertura assicurativa secondo le modalità sopradescritte sarà causa di risoluzione espressa del presente Contratto.

#### **Art. 15**

##### **Responsabilità della Società**

1. La Società è responsabile del buon funzionamento dei servizi secondo quanto previsto nel presente contratto di servizio e negli allegati. La Società assume l'intera responsabilità della gestione del servizio pubblico affidatole, compresa la custodia dei beni, mobili e immobili, concessi in uso dal Comune. La Società assume a proprio carico tutti gli obblighi relativi alla sicurezza del lavoro, alle assicurazioni sociali e tutti gli obblighi connessi ai rapporti di lavoro con i propri dipendenti e applicherà i contratti collettivi di lavoro.

#### **Art. 16**

##### **Recesso del Comune**

1. In relazione al sopravvenire di motivate esigenze di pubblico interesse e in caso di



sopravvenute modificazioni normative relative agli affidamenti di servizi pubblici locali, il Comune ha diritto di recedere unilateralmente dal presente contratto in qualsiasi momento, con un preavviso di almeno 180 (centottanta) giorni solari, da comunicarsi alla Società con lettera raccomandata A.R.

2. L'esercizio di tale diritto di recesso non darà luogo a indennità di sorta a favore della Società.

3. Dalla data di efficacia del recesso, la Società dovrà cessare tutte le prestazioni contrattuali. In ogni caso, su richiesta del Comune, la Società dovrà, comunque, effettuare quegli interventi la cui interruzione/sospensione può, a giudizio del Comune, provocare danni allo stesso.

4. In caso di recesso, la Società ha diritto al pagamento delle prestazioni eseguite, purché correttamente e a regola d'arte, secondo il corrispettivo e le condizioni contrattuali, rinunciando espressamente, ora per allora, a qualsiasi ulteriore eventuale pretesa, anche di natura risarcitoria e a ogni ulteriore compenso o indennizzo e/o rimborso delle spese, salvo che non sia diversamente disposto dalla normativa di settore.

#### **Art. 17**

##### **Verifiche e controlli**

1. Il Comune si riserva il diritto di effettuare i controlli sul corretto adempimento degli interventi oggetto del presente contratto al fine di garantire gli interessi pubblici sottesi al servizio e a verificare l'efficienza, l'efficacia e l'economicità dello stesso, nonché la congruenza tra obiettivi predefiniti e risultati conseguiti, secondo tempi e modalità che riterrà più opportuni, fatto salvo quanto previsto nelle allegate schede.

2. A tal fine il Gestore si impegna a fornire tempestivamente su richiesta del Comune i dati, le notizie, le informazioni e la documentazione relativa al livello del servizio che il Comune stesso ritenga necessario di dover acquisire.

3. Il Comune potrà procedere anche a inchieste o atti di ispezione sulla gestione del servizio. In occasione delle ispezioni possono essere effettuati campionamenti e ogni operazione conoscitiva di carattere tecnico/amministrativo, compresa l'assunzione di copie documentali, nel rispetto delle norme poste a tutela della privacy.

#### **Art. 18**

##### **Penali e risoluzione del contratto del servizio.**

1. Per la mancata o ritardata esecuzione degli obblighi contrattuali sono stabilite a carico della Società le seguenti sanzioni:

a. Ritardato sfalcio di aree verdi rispetto alla pianificazione predisposta: euro 100,00 (cento virgola zero zero) per ogni 1000 (mille) mq di area interessata alla ritardata esecuzione;

b. Mancato sfalcio di aree verdi rispetto alla pianificazione predisposta: euro 250,00 (duecentocinquanta/00) per ogni 1000 (mille) mq di area interessata alla mancata esecuzione;

c. altre inadempienze non comprese nei punti sopra indicati, in base alla loro graduazione (meno o più grave): euro da 100,00 (cento virgola zero zero) a 2.000,00 (due-mila virgola zero zero) ciascuna;

2. Le infrazioni saranno accertate dal Comune e comunicate, entro cinque giorni, alla Società, che potrà, entro i successivi cinque giorni, produrre eventuali memorie giustificative o difensive sull'inadempienza riscontrata. Esaminate queste, o trascorso inutilmente il termine anzidetto, il Comune esprimerà il proprio giudizio, irrogando, se del caso, una penalità come sopra determinata. L'accertamento delle infrazioni e l'irrogazione delle penalità sono comunicate con raccomandata A/R o a mano con firma per ricevuta sulla copia del Referente del servizio.

3. L'applicazione della penalità o della trattenuta come sopra descritta non estingue il diritto di rivalsa del Comune nei confronti della Società per eventuali danni patiti, né il diritto di rivalsa di terzi, nei confronti dei quali la Società rimane comunque e in qualsiasi caso responsabile per eventuali inadempienze.

4. Resta inteso che il servizio non prestato, o irregolarmente prestato, comporterà una decurtazione delle competenze economiche, commisurata alla frazione non eseguita del costo contrattuale dell'appalto.

5. Ferma restando l'applicazione delle penali sopradescritte, qualora la Società non ottemperi ai propri obblighi entro il termine eventualmente intimato dal Comune, questo, senza bisogno di costituzione in mora né di alcun altro provvedimento, provvederà d'ufficio per l'esecuzione di quanto necessario, con ogni spesa e onere a carico della Società stessa.

6. Il Comune potrà procedere all'applicazione della penalità mediante ritenuta sulla fattura successiva all'irrogazione della sanzione.

7. A insindacabile giudizio del Comune, la reiterazione delle infrazioni contestate per iscritto per oltre cinque (5) volte, rappresenta grave infrazione ai fini della risoluzione del contratto.

#### **Art. 19**

##### **Interpretazione del contratto e delle schede tecniche**

1. Il contratto, comprese le schede tecniche, dovrà essere interpretato secondo buona fede, nel rispetto degli articoli 1363 e seguenti del C.C..

2. Esso dovrà essere interpretato nella sua interezza attribuendo a ciascuna clausola il senso che ne deriva dal complesso dell'atto, tenendo conto della reale intenzione delle parti al tempo della sua sottoscrizione ex artt. 1362 e 1363 c.c..

#### **Art. 20**

##### **Modifiche e Integrazioni**

1. Le parti si riservano di modificare o integrare le singole clausole del presente contratto, qualora se ne manifesti la necessità e comunque se le parti sono in accordo, salvo le modifiche/integrazioni obbligatorie per intervenute norme legislative successive alla sottoscrizione del presente contratto di servizio.

2. Ogni modificazione e integrazione al presente contratto dovrà avere forma scritta "ad substantiam".

Le parti si danno atto che il contenuto del presente contratto è stato a lungo discusso e negoziato. Comunque la Società intende accettare espressamente, ai sensi degli articoli 1341 e 1342 del codice civile, le clausole di cui all'articolo 1 commi 4 e 5 (riconoscimento della procedura per la definizione dei corrispettivi e servizi indicati dal Comune).

Allegati:

sub 1 – schede tecniche

sub 2 – elenco prezzi

sub 3 – programma degli interventi di sfalcio aree verdi, gestione grandi parchi, manutenzione dei cigli stradali; diserbo di aree pavimentate o non inerbite di parchi, giardini e aree verdi; gestione aiuole fiorite, potatura siepi e arbusti, potatura alberi, pulizia fontane, monitoraggio delle alberature stradali e delle aree verdi, trattamento di alberi affetti da fitopatie, gestione delle fioriture sulle balconate della sede municipale e delle piante da interno.

**F.to Gianni Pellizzer**

**F.to Marco Tullio Petrangelo**

**Repertorio n. 56536**

**Raccolta n. 22023**

**AUTENTICAZIONE**

Io sottoscritto **dottor GASPARE GERARDI, notaio in Pordenone**, iscritto al Collegio Notarile di Pordenone, con studio in viale Trento n. 44,

attesto che:

- **PELLIZZER GIANNI**, nato Neuilly Sur-Seine (Francia), il 20 luglio 1959, in qualità di Dirigente del Settore Ambiente e Mobilità del "**COMUNE DI PORDENONE**", con sede in Pordenone, Corso Vittorio Emanuele II, 64, C.F. 80002150938
- giusta disposizione del Sindaco n. 57, del 10 luglio 2007;

**E**

- **PETRANGELO MARCO TULLIO**, nato ad Ortona (CH) l'8 maggio 1954, in qualità di Amministratore Delegato della società:

- "**GEA – GESTIONI ECOLOGICHE E AMBIENTALI S.P.A.**", con sede legale in Pordenone, Piazzetta del Portello, 5 - Codice Fiscale 91007130932, giusti poteri di cui al verbale del Consiglio di Amministrazione del 29 maggio 2006, della cui identità personale io notaio sono certo, hanno apposto la loro firma in calce ed a margine del presente atto in mia presenza.

**Pordenone, Viale Trento n. 44,**

**sei dicembre duemiladieci**

**Sottoscritto alle 19,30, previa lettura datane da me notaio**

**F.to Gaspare Gerardi**



**FACCIATA PRIVA DI  
SCRITTURAZIONE**

## **SUB 1 – SCHEDE TECNICHE**

### **0 - Premessa operativa**

#### **A – gestione del verde pubblico**

1. manutenzione dei tappeti erbosi di aree verdi e grandi parchi
2. diserbo e decespugliamento dei bordi stradali, delle aree pavimentate di parchi, giardini, aree verdi e scoperti scolastici
3. manutenzione dei cigli stradali e taglio sieponi
4. potatura di siepi ed essenze arbustive
5. potatura di alberi di strade e aree verdi
6. manutenzione delle aiuole fiorite
7. monitoraggio delle alberature e manutenzione programmata
8. custodia parchi
9. svuotamento cestini nei parchi
10. manutenzione delle piante da interno e fioriture sulle balconate di sedi municipali
11. pulizia periodica delle fontane

## **SUB 2 - ELENCO PREZZI**

### **B – Elenco prezzi**

1. elenco prezzi per servizi a corpo;
2. elenco prezzi per prestazioni di personale e utilizzo veicoli e attrezzature;
3. elenco prezzi per servizi di trasporto e smaltimento e/o trattamento presso impianti di terzi.

## **SUB 3 - PROGRAMMA INTERVENTI**

### **C – Programma degli interventi di gestione del verde pubblico**

1. manutenzione dei tappeti erbosi di aree verdi e grandi parchi
2. diserbo e decespugliamento dei bordi stradali, delle aree pavimentate di parchi, giardini, aree verdi e scoperti scolastici
3. manutenzione dei cigli stradali e taglio sieponi
4. potatura di siepi ed essenze arbustive
5. potatura di alberi di strade e aree verdi
6. manutenzione delle aiuole fiorite
7. monitoraggio delle alberature e manutenzione programmata
8. custodia parchi
9. svuotamento cestini nei parchi
10. manutenzione delle piante da interno e fioriture sulle balconate di sedi municipali
11. pulizia periodica delle fontane

*Marco Silvio...*

*Carri...*



## **0 - Premessa operativa**

Il Comune di Pordenone si riserva il diritto di chiedere a GEA di effettuare ulteriori attività e ulteriori prestazioni rispetto a quelle indicate nelle 11 schede tecniche allegate al presente atto, che si rendano utili, convenienti oppure necessarie per effetto di situazioni eccezionali, urgenti e imprevedibili, o che si rendano indispensabili in seguito a modificazione della normativa, ma che rientrino comunque nell'ambito del Servizio di gestione del Verde Pubblico Comunale.

Il Comune si riserva il diritto di richiedere livelli di servizio diversi da quelli pattuiti nel presente atto, sempre nell'ambito del servizio di Gestione del Verde Pubblico Comunale.

GEA si obbliga a eseguire le prestazioni e attività richieste pattuendo di volta in volta, entro un congruo termine, le modalità di esecuzione e il corrispettivo.

Il corrispettivo sarà formulato da GEA, che prenderà in considerazione il prezzario allegato al presente atto, o, in alternativa, in mancanza di specifiche voci inerenti a una determinata attività, il prezzario redatto da Assoverde e da altre organizzazioni pubbliche e private.

I lavori ulteriori che potrebbero aggiungersi a quelli già specificati nelle schede allegate sono, oltre naturalmente alle estensioni quantitative di aree, numero alberature e sedi stradali, oltre a quelle elencate nelle schede da C01 a C10:

- raccolta ramaglie e rimozione di alberi divelti in seguito a fortunale nelle aree verdi comunali;
- sfalcio occasionale di aree verdi non incluse nel presente contratto;
- sfalcio di nuove aree verdi da aggiungere a quelle previste dal presente contratto;
- variazione del numero di sfalci o delle modalità di sfalcio delle aree verdi rispetto a quello pattuito nel presente atto;
- allestimento e manutenzione di nuove aiuole fiorite;
- potatura di alberi al di fuori del periodo stagionale invernale dicembre-marzo

## **A – gestione del verde pubblico**

### **01 – manutenzione dei tappeti erbosi di aree verdi e grandi parchi**

#### **Glossario**

Sfalcio dei tappeti erbosi delle aree verdi comunali, quali aiuole, parterres, parchi, giardini, aree verdi di pertinenza di plessi scolastici o di complessi comunali.

Rimangono escluse le aree attualmente affidate ad altri soggetti, come gli impianti sportivi e alcuni parchi gestiti in convenzione da associazioni o affidati a terze imprese.

#### **Ambito territoriale del servizio**

Il servizio è svolto nelle aree verdi e parchi comunali, elencati nella scheda C01.

#### **Modalità di espletamento del servizio**

L'esecuzione del servizio, da effettuarsi nel periodo compreso tra marzo e novembre, consiste nella tosatura dei tappeti erbosi nel rispetto delle modalità d'intervento e numero di sfalci pattuiti per ogni area, come dettagliato nella scheda C01.

Contestualmente allo sfalcio dovranno essere effettuate operazioni di rifilatura lungo bordi e opere di contenimento ed in prossimità di alberi, arbusti, piante erbacee e perenni.

Per la maggior parte delle aree, gestite con il sistema di taglio detto "mulching", sono previsti da un minimo di 8 interventi di tosatura a un massimo di 10.

In tali aree, la raccolta e smaltimento del materiale di risulta, incluse le foglie ed i materiali impropri, sarà effettuato, in ogni caso, per il primo e per l'ultimo intervento.

Per quanto riguarda le aree per le quali è stato pattuito un numero di interventi minore di 8, lo sfalcio sarà effettuato sempre con la modalità di "raccolta e asporto del materiale di risulta".

Gli sfalci verranno effettuati con attrezzature idonee e conformi alla normativa vigente in materia di sicurezza.

Qualora si manifestasse la necessità di effettuare altri tipi d'intervento, quali concimazioni e interventi fitosanitari sui tappeti erbosi o di ripristino di aree particolarmente degradate, si provvederà a dare corso alle richieste previa approvazione di apposito preventivo da parte dell'Amministrazione Comunale.

Nel caso di manifestazioni, celebrazioni, ricorrenze e festeggiamenti, le operazioni straordinarie non previste nel presente contratto dovranno essere richieste dal servizio comunale proponente ed i costi addebitati allo stesso.

#### **Costo del Servizio**

Euro 481.500,00 (quattrocentottantunomilacinquecento virgola zero zero) anno, come riepilogato nella scheda n. B01, oltre all'IVA, attualmente nella misura del 20%.

#### **Indicatori**

Interventi su 637.650 (seicentotrentasettemilaseicentocinquanta) mq di tappeto erboso in aree verdi e 150.534 (centocinquantamilacinquecentotrentaquattro) mq di tappeto erboso in grandi parchi, per totali 5.795.870 (cinquemilionesettecentonovantacinquemilaottocentosestanta) mq e 1.529.340 (unmilione cinquecentoventinove mila-trecentoquaranta) mq, rispettivamente, di superficie sfalciata.

## A – gestione del verde pubblico

### 02 – diserbo e decespugliamento dei bordi stradali, delle aree pavimentate di parchi, giardini e scoperti scolastici

#### Glossario

Diserbo, decespugliamento e sfalcio dei bordi stradali della viabilità secondaria interna dei quartieri cittadini.

Diserbo delle aree e percorsi pavimentati di parchi, giardini e scoperti scolastici.

#### Ambito territoriale del servizio

Il servizio si svolge nella viabilità secondaria interna dei quartieri cittadini e all'interno di parchi, giardini e aree verdi e scoperti scolastici del Comune di Pordenone, concessi in affidamento, come risultanti dalla scheda C02.

#### Modalità di espletamento del servizio

Il servizio consiste in **due interventi di diserbo** da effettuarsi orientativamente in **marzo-aprile** e **agosto-settembre**, con attrezzature idonee e omologate e mediante la distribuzione di prodotti a bassa tossicità (a basso impatto ambientale) e registrati per l'ambiente urbano.

Durante tutta la stagione vegetativa, da marzo a ottobre, saranno effettuati **tre interventi di decespugliamento** dei bordi stradali della viabilità secondaria e, ove occorra, di sfalcio della banchina stradale con rasa erba.

Per le strade con alberature a taglio o altra essenza arborea con facoltà pollonifera, è effettuata l'eliminazione dei polloni, per un numero di **cinque interventi annui**, di cui tre contestuali al decespugliamento del bordo stradale.

**Costo del Servizio** euro 86.670,00 (ottantaseimilaseicentoseventanta virgola zero zero) anno, come riepilogato nella scheda n. B01, oltre all'IVA, attualmente nella misura del 20% (venti per cento).

#### Indicatori

Interventi su 188 (centottantotto) strade per 101.992 (centounomilanovecentonovantadue) metri lineari e 45 (quarantacinque) aree per 45.279 (quarantacinquemiladuecentosettantanove) mq.



## A – gestione del verde pubblico

### 03 – manutenzione dei cigli stradali e taglio dei sieponi

#### Glossario

La manutenzione dei cigli stradali si articola nello svolgimento delle seguenti attività:

- Sfalcio dei cigli stradali delle strade appartenenti alla viabilità principale o secondaria a mezzo di braccio meccanico su trattore per una larghezza di 1,5 m, oltre lo sfalcio delle scarpate dei fossi (ove presenti), e rifinitura manuale con decespugliatore attorno a manufatti.
- Potatura dei sieponi (delle siepi spontanee) situate a bordo strada con lama sramatrice.

#### Ambito territoriale del servizio

Il servizio è svolto nell'intero territorio del Comune di Pordenone, nelle aree elencate nella scheda C03.

#### Modalità di espletamento del servizio

- Lo sfalcio dei cigli stradali delle strade appartenenti alla viabilità principale o secondaria a mezzo di braccio meccanico consiste nel taglio e triturazione di tutta la vegetazione erbacea ed arborea a bordo strada, per la profondità di 1,5 metri, con asportazione del materiale di risulta, ove possibile, compreso l'eventuale ripristino della visibilità della segnaletica stradale presente. Il taglio e la triturazione, così come le altre operazioni, dovranno essere eseguite con l'ausilio di appositi macchinari, omologati all'uso in ambiente urbano. Lo sfalcio sarà completato da operazioni di rifinitura manuale attorno manufatti o da diserbo, ove necessario e conveniente. Sono stati previsti **tre interventi annuali** da eseguirsi **tra marzo a novembre**.

- La potatura con lama sramatrice dei sieponi (siepi spontanee) consiste nel contenimento della vegetazione arbustiva sita a bordo strada per garantire la visibilità e il transito veicolare. **L'unico intervento annuale** sarà effettuato **da settembre a novembre** tramite due passaggi della lama al fine di contenere la vegetazione dal piano stradale fino ad un'altezza di 6 metri e comprende l'asportazione del materiale di risulta più grossolano e la triturazione sul posto mediante braccio meccanico di quello più fine a mezzo di un secondo trattore, previo allestimento, avanzamento e smantellamento del cantiere, gestito in modo conforme alla normativa vigente.

#### Costo del Servizio

euro 187.270,00 (centottantasettemiladuecentosettanta virgola zero zero) anno, come riepilogato nella scheda n. B01, oltre all'IVA, attualmente nella misura del 20% (venti per cento).


#### Indicatori

Interventi su 74 (settantaquattro) strade comunali, per 92.300 (novantaduemilatrecento) metri lineari di cigli stradali e 23.892 (ventitremilaottocentonovantadue) metri lineari di sieponi.

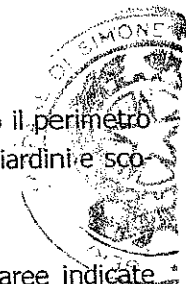
Mario Villa

Carri

U. P.



**A – gestione del verde pubblico**  
**04 – potatura di siepi ed essenze arbustive**



**Glossario**

Potatura di contenimento di siepi lineari, situate lungo le strade o lungo il perimetro di parchi e giardini e di arbusti ornamentali posti in aree verdi, parchi, giardini e scoperti scolastici.

**Ambito territoriale del servizio**

Il servizio è svolto nell'intero territorio del Comune di Pordenone, nelle aree indicate nella scheda C04.

**Modalità di espletamento del servizio**

Il servizio consiste nella potatura di contenimento su tre lati in forma obbligata di siepi lineari, situate lungo le strade o lungo il perimetro di parchi, giardini, aree verdi e scoperti scolastici indicati nella scheda C03, a mezzo di tosasiepi, inclusa la pulizia e l'asporto del materiale di risulta.

Le siepi più vigorose (in prevalenza di ligustro) saranno potate due volte l'anno, in primavera e autunno, mentre le altre una sola volta in autunno.

Il gestore provvederà, a sua discrezione, per ragioni di tipo estetico, alla potatura manuale in forma libera di siepi e macchie arbustive collocate nelle aree verdi comunali, in periodi dell'anno diversi in relazione alle esigenze delle specie. La potatura di contenimento degli arbusti in forma libera potrà essere eseguita in relazione a necessità contingenti dovute a ragioni di sicurezza per arbusti posti lungo assi viari o in prossimità di incroci o di aiuole spartitraffico. Tali interventi sono comprensivi di pulizia e asporto del materiale di risulta.

**Costo del Servizio**

Euro 77.120,00 (settantasettemilacentoveventi virgola zero zero) anno, come riepilogato nella scheda n. B01, oltre all'IVA, attualmente nella misura del 20%.

**Indicatori**

Interventi su 8.947 (sette) metri lineari di siepi, in 75 (settantacinque) siti.

**A – gestione del verde pubblico**  
**05 – potatura di alberi di strade e aree verdi**

**Glossario**

Potatura di rimonda del secco e appalcatura o di diradamento e contenimento, secondo il criterio della potatura a tutta cima e del taglio di ritorno di alberi posti lungo i viali o nelle aree verdi, giardini e parchi e scoperti scolastici, come di seguito indicato.

**Ambito territoriale del servizio**

Il servizio è svolto nell'intero territorio del Comune di Pordenone.

Trattasi di potature di esemplari arborei insistenti in aree verdi, parchi e giardini pubblici, in pertinenze di complessi scolastici, in pertinenze di uffici ed edifici comunali oggetto di affidamento in gestione a norma del presente contratto e incluse nella scheda C01, nonché lungo le principali strade comunali allestite con esemplari arborei di pregio o di dimensione significativa e risultanti nella cartografia digitalizzata e georeferenzata che sarà consegnata e mantenuta a norma dell'art. 13 del presente contratto.

**Modalità di espletamento del servizio**

Potature

Il gestore provvederà agli interventi di potatura delle alberature di tipo ordinario, che possono consistere in:

- potatura di rimonda (eliminazione del secco, dei rami con sviluppo anomalo, lesionati o spezzati);
- potatura di contenimento, secondo il criterio della potatura a tutta cima e del taglio di ritorno, riduzione o selezione di rami in eccesso o con sviluppo anomalo, oltre che alla rimonda del secco.

Gli interventi saranno eseguiti su strada o area verde con mezzi idonei e mezzi meccanici omologati, compresa la raccolta del materiale di risulta.

Gli interventi di potatura, compresi nei corrispettivi a corpo previsti nel presente contratto, saranno eseguiti nel periodo dicembre-marzo, utilizzando esclusivamente due squadre di lavoro con personale aziendale, in considerazione della necessità di saturare le risorse disponibili in bassa stagionalità e secondo un programma predisposto e concordato entro il 15 settembre dell'anno in corso e trasmesso agli uffici comunali competenti.

Il programma di potatura degli alberi sarà redatto tenendo in considerazione come priorità la sicurezza e l'incolumità dei cittadini ed in secondo luogo necessità e criteri di tipo estetico, in base a monitoraggi specifici eseguiti nel corso dell'anno precedente.

Il numero degli alberi da potare potrà variare ogni anno in relazione alle dimensioni degli esemplari, al sito d'impianto (su strada o area verde) e al tipo d'intervento, che potrà configurarsi come semplice rimonda del secco o di diradamento e contenimento della chioma, con selezione ed accorciamento dei rami.

Per soddisfare eventuali richieste da parte degli Uffici comunali, per interventi da effettuarsi al di fuori dalla programmazione sopra definita, il gestore provvederà all'effettuazione dei lavori, previa approvazione di apposito preventivo di spesa.


Non rientrano nel novero della manutenzione delle alberature, le problematiche relative alle radici affioranti, che possano costituire pregiudizio per la circolazione stradale.

**Costo del Servizio**

euro 116.510,00 (centosedicimilacinquecentodieci virgola zero zero) anno, come ripilogato nella scheda n. B01, oltre all'IVA, attualmente nella misura del 20% (venti per cento).

**Indicatori**

Come indicato nella mappatura digitalizzata e georeferenziata delle alberature, da predisporre e mantenersi a norma dell'art.13 del contratto.



**A – gestione del verde pubblico**  
**06 – manutenzione delle aiuole fiorite e fioriere**

**Glossario**

Allestimento e manutenzione di aiuole fiorite e fioriere (vedi scheda allegata n.C06)

**Ambito territoriale del servizio**

Il servizio è svolto nell'intero territorio del Comune di Pordenone, nei 39 siti elencati nella scheda C06 (aiuole) e C06bis (fioriere).

**Modalità di espletamento del servizio**

Si provvederà all'allestimento e cura delle aiuole fiorite con specie annuali stagionali e piante perenni. La programmazione delle fioriture dovrà garantirne un allestimento gradevole e decoroso per tutto il corso dell'anno; la quantità e la qualità delle fioriture dovrà essere tale da permettere un'adeguata copertura degli spazi e le aiuole dovranno essere realizzate con armonia di forme e opportuni accostamenti cromatici per un efficace impatto estetico.

Le essenze poste nelle aiuole fiorite saranno regolarmente mantenute, provvedendo alle necessarie annaffiature, scerbature, concimazioni, sistemazioni dell'impianto ed eseguendo gli eventuali ripristini nel caso di morie, di furti e di danneggiamenti di qualsiasi natura.

Il gestore sarà impegnato a eseguire il servizio secondo criteri di economicità, efficienza ed efficacia.

L'allestimento delle fioriere sarà effettuato con piante stagionali annuali e piante perenni, in modo da garantire il decoro e l'arredo per tutto l'anno.

L'allestimento di nuove aiuole fiorite o di fioriere, oltre a quelle previste dal presente contratto ed elencate nella scheda n. C06, potrà essere effettuato previa copertura economica dei costi di primo impianto e di manutenzione.

**Costo del Servizio**

Euro 153.690,00 (centocinquantatremilaseicentonovanta virgola zero zero) anno, come riepilogato nella scheda n. B01, oltre all'IVA, attualmente nella misura del 20% (venti per cento).

**Indicatori**

n.132 (centotrentadue) fioriere di varia misura in 24 (ventiquattro) siti,  
3.400 (tremilaquattrocento) mq di aiuole fiorite in 39 (trentanove) siti.



*Luca Di Marco*

*Luca Di Marco*

**A – gestione del verde pubblico**  
**07– monitoraggio delle alberature e manutenzione programmata**



**Glossario**

Controllo dello stato fitosanitario delle alberature, aggiornamento del data base del software gestionale e programmazione degli interventi.

**Ambito territoriale del servizio**

Il servizio è svolto nelle aree verdi e nelle strade del territorio del Comune di Pordenone oggetto di affidamento.

Trattasi di monitoraggio di esemplari arborei insistenti in aree verdi, parchi e giardini pubblici, in pertinenze di complessi scolastici, in pertinenze di uffici ed edifici comunali oggetto di affidamento in gestione a norma del presente contratto e incluse nell'allegato C01, nonché lungo le principali strade comunali allestite con esemplari arborei di pregio o di dimensione significativa e risultanti nella cartografia digitalizzata e georeferenziata che sarà consegnata e mantenuta a norma dell'art. 13 de presente contratto.

**Modalità di espletamento del servizio**

Il gestore provvederà a monitorare in modo continuativo il patrimonio arboreo comunale affidato come sopra definito, aggiornandone tutti i parametri necessari a verificare la consistenza e lo stato di salute (stato fitosanitario e condizioni vegetative), utilizzando un adeguato e opportuno software gestionale, al fine di programmare al meglio una corretta manutenzione delle alberature (potature, trattamenti) per la conservazione del patrimonio arboreo, e individuare la necessità di eventuali abbattimenti di piante in precarie condizioni o affette da difetti strutturali.

Il gestore potrà avvalersi anche di ditta specializzata per sottoporre ad esame strumentale alberi in stato precario, affetti da processi di carie al fine di verificare l'evoluzione dei processi di marcescenza e programmare opportunamente gli abbattimenti, a completamento di quanto osservato durante il monitoraggio visivo.

**Costo del Servizio**

Euro 33.500,00 (trentatremilacinquecento virgola zero zero) anno, come riepilogato nella scheda n. B01, oltre all'IVA, attualmente nella misura del 20% (venti per cento).

**A – gestione del verde pubblico**  
**08 – custodia parchi**

**Glossario**

Sorveglianza di parchi recintati.

**Ambito territoriale del servizio**

Il servizio è svolto esclusivamente al parco Galvani.

**Modalità di espletamento del servizio**

Il gestore dovrà garantire la presenza per almeno 10 (dieci) ore ogni giorno feriale di almeno una persona che, oltre a eseguire piccoli interventi manutentivi e di pulizia (spazzamento, rimozione rifiuti, svuotamento cestini, sfalcio), svolga un'attività di sorveglianza per segnalare agli uffici comunali danni o anomalie alle strutture e alla Polizia municipale eventuali comportamenti scorretti degli utenti.

Gli addetti/custodi avranno anche l'incombenza di:

- aprire/chiudere i servizi igienici
- pulire i servizi igienici
- distribuire il mangime ai volatili presenti
- svuotare i cestini
- raccogliere i rifiuti e materiali impropri dai percorsi
- annaffiare i nuovi impianti arborei

Nelle giornate festive, il gestore dovrà garantire una verifica del decoro del parco, con eventuale sistemazione delle anomalie riscontrate, in relazione alle competenze affidate in via ordinaria.

**Apertura e chiusura**

L'apertura e chiusura dei parchi è competenza dell'ente proprietario.

**Costo del Servizio**

euro 98.950,00 (novantottomilanovecentocinquanta virgola zero zero) anno, come ripilogato nella scheda n. B01, oltre all'IVA, attualmente nella misura del 20% (venti per cento).

**A – gestione del verde pubblico**  
**09 – svuotamento cestini nei parchi e giardini**



**Glossario**

Operazioni di manutenzione dei cestini nei parchi e nei giardini e asporto dei rifiuti contenuti e nelle loro immediate vicinanze (minimo nel raggio di 10 metri).

**Ambito territoriale del servizio**

Il servizio si svolge nei giardini e nelle aree verdi affidati in gestione nel territorio comunale, inclusi negli elenchi allegati sub Scheda C09 (Svuotamento cestini nei parchi e giardini).

**Modalità di espletamento del servizio**

La Società provvederà a mantenere i cestini al fine di salvaguardarne le funzionalità. Le operazioni di vuotatura saranno effettuate con cadenza settimanale (uno svuotamento a settimana) e riguarderanno lo svuotamento dei cestini e la pulizia sommaria da rifiuti di piccola dimensione dell'area immediatamente circostante.

Per l'espletamento del servizio saranno utilizzati mezzi dedicati e atti al contenimento e trasporto in sicurezza del rifiuto asportato.

**Costo del servizio**

euro 44.670,00 (quarantaquattromilaseicentosestanta virgola zero zero) anno, come riepilogato nella tabella B01, oltre all'IVA, al momento nella misura del 20% (venti per cento).

**Indicatori**

n° 227 (sette) cestini in 32 (trentadue) siti, svuotati con frequenza settimanale.



**A – gestione del verde pubblico**  
**10 – manutenzione delle piante da interno e fioriture sulle balconate**  
**di sedi municipali**

**Glossario**

Allestimento e manutenzione delle fioriture stagionali estive sulle balconate della Sede municipale, di Palazzo Crimini e degli Uffici dell'Assessorato alle Politiche sociali, e piccola manutenzione delle composizioni per interno presso uffici o strutture comunali.

**Ambito territoriale del servizio**

Il servizio è svolto a favore dei sopradescritti edifici utilizzati dall'Amministrazione Comunale di Pordenone.

**Modalità di espletamento del servizio**

Piante da interno

Sarà assicurata la piccola manutenzione di tutte le composizioni per interno in vaso, fornite ad uffici o strutture comunali. Il servizio comprenderà interventi per la verifica e il controllo di eventuali patologie, l'applicazione di eventuali necessari trattamenti fitosanitari, le concimazioni, le potature.

Fioriture sulle balconate

In occasione della festività legata al Santo Patrono (25 aprile – San Marco) sulle balconate della sede municipale saranno allestite opportune composizioni in vaso con la messa a dimora di stagionali annuali in quantità adeguata e di qualità eccelsa.


Le composizioni saranno regolarmente mantenute, provvedendo alle necessarie annaffiature, concimazioni, sistemazioni dell'impianto ed eseguendo gli eventuali ripristini nel caso di morie, di furti e di danneggiamenti di qualsiasi natura.

Ogni altro ulteriore arredo sarà effettuato previa copertura dei costi di primo impianto e manutenzione.

**Costo del Servizio**

euro 10.150,00 (diecimilacentocinquanta virgola zero zero) anno, come riepilogato nella scheda n. B01, oltre all'IVA, attualmente nella misura del 20% (venti per cento).

*Maria Lilla*



*Luigi Colanin*

**A – gestione del verde pubblico**  
**11 – pulizia periodica delle fontane**



**Glossario**

Pulizia di alcune fontane ricadenti in aree verdi affidate in gestione.

**Ambito territoriale del servizio**

Il servizio è svolto presso le fontane di:

- Piazza Risorgimento,
- Piazzale Ellero (Monumento ai Caduti),
- Via Bertossi, giardino interno della sede degli Uffici dell'Assessorato ai Lavori Pubblici
- Via Matteotti, presso i giardini del Centro Studi
- Via Cantore, presso la piazza di Torre.

**Modalità di espletamento del servizio**

Il gestore effettuerà:

- con cadenza settimanale: interventi di pulizia e di asporto dei materiali superficiali presenti all'interno delle fontane,
- con cadenza mensile: interventi di manutenzione ordinaria, comprensiva di scarico delle vasche, pulizia del fondo e dei manufatti.

Non rientrano nel contratto di servizio gli interventi di sostituzione integrale o parziale di apparecchiature, attrezzature o parti delle stesse danneggiate o soggette ad atti vandalici o comunque oggetto di disservizi non imputabili alla normale pratica gestionale.

**Costo del Servizio**

euro 10.150,00 (diecimilacentocinquanta virgola zero zero) anno, come riepilogato nella scheda n. B01, oltre all'IVA, attualmente nella misura del 20% (venti per cento).

## SUB 2 – ELENCO PREZZI

### B – Elenco Prezzi

#### 01 - Elenco prezzi (al netto dell'IVA) servizi a corpo, a valori anno 2011:

A01 - manutenzione dei tappeti erbosi di aree verdi e grandi parchi Euro 481.500,00 (quattrocentottantunomilacinquecento virgola zero zero);

A02 - diserbo e decespugliamento bordo stradale, aree pavimentate di parchi, giardini, aree verdi e scoperti scolastici Euro 86.670,00 (ottantaseimilaseicentoseventanta virgola zero zero);

A03 - manutenzione dei cigli stradali e taglio sieponi Euro 187.270,00 (centottanta-settemiladuecentosettanta virgola zero zero);

A04 - potatura di siepi ed essenze arbustive Euro 77.120,00 (settantasettemilacentoventi virgola zero zero);

A05 - potatura di alberi di strade e aree verdi Euro 116.510,00 (centosedicimilacinquecentodieci virgola zero zero);

A06 - manutenzione delle aiuole fiorite Euro 153.690,00 (centocinquantatremilaseicentonovanta virgola zero zero)

A07 - monitoraggio delle alberature e manutenzione programmata Euro 33.500,00 (trentatremilacinquecento virgola zero zero);

A08 - custodia parchi Euro 98.950,00 (novantottomilanovecentocinquanta virgola zero zero);

A09 - svuotamento cestini nei parchi e giardini Euro 44.670,00 (quarantaquattromilaseicentoseventanta virgola zero zero);

A10 - manutenzione delle piante da interno e fioriture sulle balconate di sedi municipali Euro 10.150,00 (diecimilacentocinquanta virgola zero zero);

A11 - pulizia periodica delle fontane Euro 10.150,00 (diecimilacentocinquanta virgola zero zero):

**Totale servizi a corpo netto IVA Euro 1.300.180,00 (unmilliontrecentomilacentottanta virgola zero zero).**

**Totale servizi a corpo lordo IVA Euro 1.560.216,00 (unmillionecinquencentosessantamiladuecentosedici virgola zero zero).**

## SUB 2 – ELENCO PREZZI

### 02 - Elenco prezzi (al netto dell'IVA) per prestazioni personale, utilizzo veicoli e attrezzature.

#### 1. Prestazioni del personale

- a. operatore generico Euro 23,90 (ventitré virgola novanta) ora;
- b. autista Euro 25,40 (venticinque virgola quaranta) ora;
- c. meccanico Euro 27,50 (ventisette virgola cinquanta) ora;
- d. maggiorazione per prestazioni in orario straordinario 35% (trentacinque per cento).

#### 2. Utilizzo veicoli

- a. veicolo costipamento semplice (porter) Euro 35,60 (trentacinque virgola sessanta) ora;
- b. veicolo scaricabile piccolo (sprinter) Euro 38,60 (trentotto virgola sessanta) ora;
- c. spazzatrice Euro 46,80 (quarantasei virgola ottanta) ora;
- d. trattorino Ferrari (rasa erba) Euro 35,60 (trentacinque virgola sessanta) ora;
- e. rasa erba piccolo Euro 15,00 (quindici virgola zero zero) ora;
- f. trattore Euro 45,00 (quarantacinque virgola zero zero) ora.

Tutti prezzi unitari sottoposti a variazione annuale ISTAT con i medesimi criteri di indicizzazione previsti per i corrispettivi previsti all'art. 7 comma 6.

### 03 - Elenco prezzi (al netto dell'IVA) per smaltimento materiale di risulta (erba, ramaglie)

- a. avvio a recupero materiale verde di risulta Euro 60,00 (sessanta virgola zero zero) ton;
- b. trasporto e impianto Euro 10,00 (dieci virgola zero zero) ton.

Tutti prezzi unitari sottoposti a variazione sulla base dei prezzi di tempo in tempo praticati dagli impianti di smaltimento utilizzati.







Allegato n. 3 a sub. 3° art. 10  
 rep. n. 56536/22023

**SCHEDA C01**  
**Elenco aree verdi per attività di sfalcio**

n° d'ordine

UBICAZIONE	TOTALE AREE AFFIDATE 2011	Numero sfalci standard	
	Superfici mq	NUMERO SFALCI RICHIESTI	SUPERFICIE SFALCIATA
1 Parco Sacro Cuore	9.048	10	90.480
4 Parco Largo Cervignano (area a parco contermini alla roggia verso nord-ovest)	11.350	10	113.500
7 Parco San Carlo	1.000	10	10.000
9 Parco Piazzale IV Novembre	11.500	10	115.000
11 Parco SEMINARIO (zona attrezzata)	14.600	10	146.000
12 Parco SEMINARIO (zona di nuovo impianto arboreo a bassa manutenzione)	23.870	3	71.610
13 Parco SEMINARIO (sgambature cani)	16.100	10	161.000
14 Via Meschio	5.127	10	51.270
15 Via Murri - Via Gemelli	5.000	10	50.000
16 Via Della Torre	1.000	8	8.000
17 Via Adamello - Via Tofane	1.204	8	9.632
18 Via Marcite	2.000	8	16.000
19 Via Marco Polo	1.905	10	19.050
20 Via S. Pellico	2.486	10	24.860
21 Via Mestre	3.288	10	32.880
22 Via Casarsa	9.450	10	94.500
23 Via Rotate	1.821	10	18.210
24 Via Mantegna	3.000	10	30.000
25 Via Mantegna nuova lottizzazione	775	8	6.200
26 Via Brigata Lupi di Toscana	11.788	10	117.880
27 Via Prata - via Brugnera ("parco della Pace")	1.000	8	8.000
28 Via Auronzo	2.427	10	24.270
29 Viale Martelli Parcobaleno (ex comando VV.UU.)	6.602	10	66.020
30 Via Monte Grappa - Via Sabotino	1.000	8	8.000
31 Via Monte Grappa - Via Piave	1.100	8	8.800
32 Via Monte Grappa - via Di Ragogna	700	8	5.600
33 Via Nitti	5.108	10	51.080
34 Via Nitti (aiuola)	2.150	10	21.500
35 Via Girolami	1.600	8	12.800
36 Via Deledda - via Negri	1.800	8	14.400
37 Via Deledda	1.200	8	9.600
38 Via Beata Domicilla (area esterna parco)	1.500	8	12.000
39 Via Beata Domicilla (giardini)	3.135	10	31.350
40 Via Vittorio Veneto (area sgambatura cani)	8.362	10	83.620
41 Viale Dante - Via Vallona (UMI 4)	870	10	8.700
42 Viale Dante - Via Vallona (UMI 5)	1.285	10	12.850
43 Ciclopedonale Viale Grigoletti-via Ungaresca e parco retro PAM	13.175	10	131.750
44 Aiuole parcheggio PAM e in fregio viale Grigoletti	1.465	10	14.650
45 Parco John Lennon - Via C. Goldoni	5.020	10	50.200
46 Via Carnia	2.438	8	19.504
47 Via Vivuola	1.560	8	12.480
48 Via Maggiore - via Abba	2.550	10	25.500
49 Viale Grigoletti - Via Rotate	300	10	3.000
50 Via Marnelli ATER	1.277	8	10.216
51 Via Bellunello	1.500	8	12.000
52 Via Onesti	756	8	6.048
53 Via S. Quirino - via Navarons	1.877	8	15.016
54 Via Gramsci	2.522	10	25.220
55 Via Stradelle - viale Venezia	1.000	8	8.000
56 Via Musile bocciodromo Torre	9.890	10	98.900
57 Via Salvo D'Acquisto	3.235	10	32.350
58 Centro Servizi Cimiteriali	18.350	10	183.500
59 ATTRACCO NONCELLO (sponda destra)	6.987	10	69.870
60 Area verde di via Castelfranco - Lottizzazione Industriale COMINA ALTA	7.000	10	70.000
61 Viale Treviso - via della Mula (ex acquedotto)	4.805	10	48.050
62 Via Nuova di Corva - Volt De Querini	8.000	10	80.000
63 Via Brugnera adiacente parcheggi palestra Vallenoncello	1.800	8	14.400
64 Via Grado - via Caorle	2.000	8	16.000
65 Via Della Boschetta	5.000	10	50.000
66 Via Colvera ATER	4.000	10	40.000
67 Via Colvera	900	8	7.200
68 Piazza Torre (dopo opere di riqualificazione)	1.100	10	11.000
69 Via Ungaresca PALESTRA NORD	3.200	10	32.000
70 Area verde tra via Mazzini e piazzetta del Portello (UMI 4)	355	10	3.550
71 Viale Montereale-CONDOMINIO LE TORRI (dopo cessazione area)	1.275	10	12.750
72 Viale Montereale-CONDOMINIO LE TORRI	1.504	10	15.040

## UBICAZIONE

n° d'ordine

n° d'ordine	UBICAZIONE
73	Scarpata (tratto) e area verde roggia Codafora nei pressi del lavatoio di via Gorizia
74	Area presso l'innesto via Goldoni con viabilità Centro Commerciale Ingrosso
75	Porzione recintata corrispondente all'ex depuratore ATER (sgambatura cani)
76	Aree di pertinenza al fabbricato sede Lavori Pubblici di via Bertossi
77	Area verde di via Stadio
78	Parcheggio Marcolin
79	Parcheggio ed aiuole via Colvera
80	Parcheggio Via Montereale (Ospedale Civile)
81	Parcheggio di via Caboto (F. 20 mapp. 246 sub 97-98-100-101)UMI18
82	Aiuole di Viale Udine
83	Rotatoria viale Treviso - Via Dogana (dopo acquisizione opere)
84	Aiuole e parcheggio di Via Pinali - Via Udine-via Livenza (dopo cessione aree)
85	Scarpate e area roggia dei Molini (retro Casa di Riposo Umberto I')
86	Aiuole parcheggio di via Carnaro
87	Aiuole parcheggio di via Ragogna-via Vittorio Veneto
89	Passeggiata della "Santissima" (ponte Adamo ed Eva)
90	Piazzale Ellero dei Mille (parterre ed aiuole)
91	Via San Valentino - via Mameli
92	Centro Studi
93	Via Carducci (Villanova)
94	Viale Martelli-viale Cossetti
95	TRIBUNALE (Piazza Giustiniano) + GIUDICI DI PACE
96	via Roma
97	Piazzale Sacro Cuore
98	Aree contermini a Palazzo Crimini (dopo restauro)
99	Aree contermini a Palazzo Crimini
100	Aree retro Istituto Vendramini (scarpata e roggia)
101	Aree e spazi contermini a via Brusafiera
102	Via Maggiore (pertinenza fabbricato) F.16 mapp.871 (ex panchina)
103	Largo Cervignano (aree lungo via San Vito e via Latisana)
104	Accesso Parco Fluviale da via Revedole-via Rizzi
105	Aiuole largo San Giovanni (viale Grigoletti-viale Marconi)
106	Aiuole lungo via Codafora
107	Aiuole piazza Duca d'Aosta-viale Marconi-via Molinari
108	Aiuole incrocio via Nuova di Corva-via Lino Zanussi
109	Scarpata incrocio via Pola-via Cappuccini (sottopasso ferrovia)
110	Aiuole incrocio via San Quirino-via del Traverso
111	Aiuole incrocio via san Quirino-via Fontane-via Molinari
112	Aiuole incrocio via Segaluzza-via Nuova di Corva
113	Aiuole viale delle Grazie
114	Aiuole viale Trento e viale Trieste
115	Aiuole viale Treviso (fronte Fiera)
116	Aiuole incrocio viale Treviso-via Lino Zanussi
117	Area esterna palestra di via Prasecco
118	Area ponte Marchi
119	Villa ex Contessina in via General Cantore
120	Aiuola via Molinari-via Matteotti (fronte ex fiera) dopo interventi di riqualificazione
121	Aiuola via delle Caserme
122	Centro Sociale di via Pirandello
123	Palazzetto dello Sport di via Interna
124	Prefabbricati di via San Quirino (Servizi Sociali)
125	Aree esterne di via Stadio (nei pressi dei campi tennis)
126	Aree di pertinenza dell'ex Fiera di via Molinari
128	Aree roggia e grata c/o Condominio Rhoss
129	Aree via Fontanazze e sottopasso
130	Aiuole via del Maglio
131	Aiuole via Martiri Concordiensi
132	Aiuole fronte e retro Bar Obelix (ex SIP)
133	Aiuole via Malignani
134	Argini del fiume Noncello da ponte Marchi a ponte viale Martelli
135	Aiuole Centro Commerciale Ingrosso
136	Aiuole parcheggio chiesa di Vallenoncello
137	Giardino interno al Museo Civico
138	Aiuole incrocio via Oberdan-viale Mazzini
139	Giardino interno alle scuole di via Vesalio
140	Aiuole c/o ponte Marchi
141	Aree IACP via Latina-via Aprilia
142	Aiuole parcheggi palestra Vallenoncello (dopo acquisizione opere)
143	Aiuole parcheggi palestra Vallenoncello
144	Aiuole parcheggi via Girolami
145	Aiuole parcheggi via San Giuliano

TOTALE AREE  
AFFIDATE 2011

Superfici mq

Numero sfalci  
standardNUMERO SFALCI  
RICHIESTISUPERFICIE  
SFALCIATA

Superfici mq	NUMERO SFALCI RICHIESTI	SUPERFICIE SFALCIATA
160	10	1.600
1.000	8	8.000
1.100	8	8.800
330	10	3.300
600	8	4.800
8.319	10	83.190
300	8	2.400
3.000	10	30.000
225	8	1.800
1.225	10	12.250
2.788	10	27.880
2.365	10	23.650
1.500	8	12.000
30	10	300
45	10	450
1.000	10	10.000
900	8	7.200
2.463	10	24.630
1.726	10	17.260
150	10	1.500
500	10	5.000
5.062	8	40.496
1.500	10	15.000
1.567	8	12.536
373	10	3.730
1.000	10	10.000
1.500	8	12.000
1.306	10	13.060
86	8	688
7.650	10	76.500
500	8	4.000
50	10	500
3.000	10	30.000
80	10	800
150	10	1.500
350	10	3.500
550	10	5.500
39	10	390
400	10	4.000
50	10	500
200	10	2.000
500	10	5.000
150	10	1.500
3.500	10	35.000
4.099	10	40.990
500	8	4.000
691	10	6.910
990	8	7.920
1.000	8	8.000
5.877	10	58.770
2.092	10	20.920
4.333	10	43.330
7.729	10	77.290
100	8	800
1.000	8	8.000
320	8	2.560
600	8	4.800
300	8	2.400
1.000	8	8.000
61.000	10	610.000
11.020	10	110.200
1.685	8	13.480
100	10	1.000
500	10	5.000
50	10	500
593	10	5.930
12.722	10	127.220
350	8	2.800
500	8	4.000
1.000	8	8.000
5.000	10	50.000



*[Handwritten signature]*

*[Handwritten signature]*



## UBICAZIONE

	TOTALE AREE AFFIDATE 2011	Numero sfalci standard	
		NUMERO SFALCI RICHIESTI	SUPERFICIE SFALCIATA
146 Aiule parcheggi via dell'Aviere	260	10	2.600
147 Aiule parcheggi via Marcite	500	8	4.000
148 Aiule parcheggi via Oberdan	504	10	5.040
149 Aiule parcheggi interrati di via Riviera del Pordenone	300	10	3.000
150 Aiule piazza Risorgimento	600	10	6.000
152 Aiule svincoli autostradali Centro Commerciale all'Ingrosso	38.000	3	114.000
153 Area sovrastante la roggia in via Meduna	390	8	3.120
154 Aree presso Comando Polizia Municipale di via Oderzo	1.500	10	15.000
155 Scarpate di via Riviera del Pordenone	11.250	10	112.500
158 Aiule via Pola (fino a ponte Marchi)	2.000	10	20.000
159 Aiule viale Martelli (da ponte ad ex comando vigili)	6.000	10	60.000
160 Aiule via Udine-via Volt De Querini	1.000	8	8.000
161 Aiule via Canaletto	40	8	320
162 Aiule via Cairoli	50	10	500
163 Aiule via Fratelli Bandiera-viale Dante (ex ACI)	50	10	500
164 Aiule via Gemelli-via Bassini	200	10	2.000
165 Aiula via Montereale-via del Traverso	149	10	1.490
166 Aiula via Noncello	396	10	3.960
167 Aiula via San Quirino (di fronte condominio Principe)	717	10	7.170
168 Aiula viale Dante-via Colonna (fronte banca)	600	10	6.000
169 Aiula viale Dante-via Santa Caterina (fronte banca Monte dei Paschi)	100	10	1.000
170 Aiula viale Grigoletti-via delle Caserme	300	10	3.000
171 Aiule borgo Colonna	30	10	300
172 Aiule località Borgomeduna (incrocio)	20	10	200
173 Aiule e cigli via Damiano Chiesa	675	8	5.400
174 Aiule incrocio via Riviera del Pordenone-viale Martelli-via Martiri Conc.	1.375	10	13.750
177 Scarpate lago Burida	400	3	1.200
178 Scarpate parcheggio Marcolin	200	4	800
179 Scarpate via delle Grazie	400	4	1.600
180 Scarpate via S.Giuliano	800	4	3.200
181 Scarpate viale Martelli	5.000	10	50.000
183 Area verde via Nuova di Corva angolo via della Torre (cond. Aurora)	200	8	1.600
184 Asilo nido di via Auronzo	2.529	10	25.290
186 Asilo nido di via General Cantore	782	8	6.256
187 Scuola materna di largo Cervignano	1.064	8	8.512
188 Scuola materna di via Cappuccini	3.089	10	30.890
189 Scuola materna di via Fiamme Gialle	7.593	10	75.930
190 Scuola materna di via Mantegna	5.440	10	54.400
191 Scuola materna di viale Libertà	2.000	8	16.000
192 Scuola materna Vittorio Emanuele II di viale Martelli	500	8	4.000
193 Scuola media "Lozer" di viale Zara	3.138	10	31.380
194 Scuola elementare "Gabelli" di viale Trieste	2.714	10	27.140
195 Scuola elementare "Rosmini" e palestra di via Pirandello	4.693	10	46.930
196 Scuola elementare "Collodi" di via Molinari	2.161	10	21.610
197 Scuola elementare "De Amicis" di via Udine	2.177	10	21.770
198 Scuola elementare "Gozzi" e scuola media "Drusin" di via Vesalio	12.000	10	120.000
199 Scuola elementare "Narvesa" di via Fonda	7.196	10	71.960
200 Scuola elementare "VI Novembre" di via San Quirino	2.946	10	29.460
201 Scuola elementare "Da Vinci" di Vallenoncello	1.200	8	9.600
202 Scuola materna di via Vallenoncello	2.800	10	28.000
203 Scuola elementare "Radice" di via del Carabiniere	2.785	10	27.850
205 Scuola Media "Nievo" di via Maggiore	2.737	10	27.370
206 Scuola elementare "P.M. D'Aviano" di via Noncello	966	8	7.728
207 Scuola elementare "B. Odorico" di via Piave	1.756	8	14.048
208 Cimitero di Torre	1.000	8	8.000
209 Cimitero di Roraigrande (cigli, aiule parcheggi, aiule interne)	7.521	10	75.210
210 Cimitero Urbano di via Cappuccini (aiule esterne)	1.765	8	14.120
211 Cimitero di Villanova	660	8	5.280
212 Cimitero di Villanova	5.000	10	50.000
<b>Totale mq</b>	<b>637.650</b>	<b>1.795</b>	<b>5.795.870</b>



**SCHEDA C01bis**

**Elenco aree verdi in grandi parchi per attività di sfalcio**

n° d'ordine	DENOMINAZIONE	SUPERFICI	NUMERO SFALCI	SUPERFICIE SFALCIATA
1	Parco Galvani	28.000	10	280.000
2	Parco San Valentino	61.138	10	611.380
3	Parco Querini (ex Valdevit)	17.800	10	178.000
4	Parco Reghena	8.700	10	87.000
5	Parco Terme Romane	10.896	10	108.960
6	Parco Cimolai	24.000	11	264.000
<b>Sommano mq</b>		<b>150.534</b>		<b>1.529.340</b>



*[Handwritten signature]*

*[Handwritten signature]*

*[Handwritten signature]*



**SCHEDA C02**  
Elenco vie e scoperti per diserbi e decespugliamento

Zona	n° ordine	Interno	DENOMINAZIONE	Lunghezza	Superfici a	Tipo	Numero	Numero	Numero	Numero	Lunghezza	Lunghezza	Lunghezza	Superficie
				Lato xx+dx m	diserbi mq						Intervento	Interventi	decesp. & spoll.	diserbi m
Nord	1		VIA DELLA RESISTENZA	200		A	3	3		2	600			400
Nord	2		VIA BRIGATA NERI DI TOSCANA	400		A	3	3		2	1.200			800
Nord	3		VIA DEL GENERE	200		A	3	3		2	600			400
Nord	4		VIA OTTAVO ALPINI	200		A	3	3		2	600			400
Nord	5		VIALE GRIGOLETTI	2.520		A	8	8		2	20.160			5.040
Nord	6		VIA DEL BERSAGLIERE	280		A	3	3		2	840			560
Nord	7		VIA DIVISIONE ACQUI	300		A	3	3		2	900			600
Nord	8		VIA DIVISIONE FOLGORE	200		A	3	3		2	600			400
Nord	9		VIA DELL'ARRETE	480		A	3	3		2	1.200			800
Nord	10		VIA DELL'ARTIGLIERE	280		A	3	3		2	840			560
Nord	11		VIA DELL'AVIERE	670		A	3	3		2	2.010			1.340
Nord	12		VIA DELL'ALTIERE	1.400		A	3	3		2	4.200			2.800
Nord	13		Percorso ciclopedonale fra via San Quirino e via Vial Rotto	1.000		A	3	3		2	3.000			2.000
Nord	14		VIA MISURINA	300		A-C1	3	3		2	900			0
Nord	15		ASILO VIA AURONZO	400		A	0	0		2	0			800
Nord	16		ASILO VIA FIAMME GIALLE	850		A	0	0		2	0			1.700
Nord	17		SCUOLE VIA DEL CARABINIERE	1.500		A	0	0		2	0			3.000
Nord	18		SCUOLE IV NOVEMBRE	1.700		A	0	0		2	0			3.400
Nord	19		GIARDINI SACRO CUORE	1.012		A	0	0		2	0			2.024
Nord	20		PARCO V. CARNIA/ V. GRAMSCI	200		A	0	0		2	0			400
Nord	21		PARCO VIA BRIGATA LUPI	790		A	0	0		2	0			1.580
Rorai	22		VIA ASILO DI RORAI	500		A	3	3		2	1.500			1.000
Rorai	23		VIA CIVADALE	400		A	3	3		2	1.200			800
Rorai	24		VIA CODROIPO	420		A	3	3		2	1.260			840
Rorai	25		VIA DELLA FERRIERA	1.000		A	3	3		2	3.000			2.000
Rorai	26		VIA MONTELO	650		A	3	3		2	1.950			1.300
Rorai	27		VIA ROBARIO	300		A	3	3		2	900			600
Rorai	28		VIA CASARSA	600		A	3	3		2	1.800			1.200
Rorai	29		VIA SPILIMBERGO	600		A	3	3		2	1.800			1.200
Rorai	30		VIA OSOPPO	200		A	3	3		2	600			400
Rorai	31		VIA PALMANOVA	670		A	3	3		2	2.010			1.340
Rorai	32		VIA TOLMEZZO	400		A	3	3		2	1.200			800
Rorai	33		VIA CHIUSO	470		A	3	3		2	1.410			940
Rorai	34		VIA SELVATICO E VICOLO SELVATICO	380		A	3	3		2	1.140			760
Rorai	35		VIA MAGGIORE + PARCHEGGIO + FONTANA	600		A1	5	5		2	3.000			1.200
Rorai	36		VIA PEDRON	1.080		A	3	3		2	3.240			2.160
Rorai	37		VIA CANOVA	700		A	3	3		2	2.100			1.400
Rorai	38		VIA VIVUOLA	200		A	3	3		2	600			400
Rorai	39		VIA SUPERIORE	350		A	3	3		2	1.050			700
Rorai	40		PARCO VIA ROTATE	430		A	0	0		2	0			860
Rorai	41		PARCO VIA VIVUOLA	100		A	0	0		2	0			200
Rorai	42		PARCO VIA CASARSA	140		A	0	0		2	0			280
Rorai	43		ASILO VIA SELVATICO	600		A	0	0		2	0			1.000
Rorai	44		SCUOLE DI RORAI VIA MAGGIORE E PALESTRA	4.000		A	0	0		2	0			8.000
Cappuccini	45		VIA DI MEZZO	560		A	3	3		2	1.680			1.120
Cappuccini	46		VIA CANDIANI	700		A1	5	5		2	3.500			1.400
Cappuccini	47		VIA DELLO STADIO	1.120		A1	5	5		2	2.800			1.120
Cappuccini	48		VIA SAN VITO	2.400		A1	5	5		2	3.360			2.240
Cappuccini	49		VIA CAPPUCCINI	500		A	3	3		2	1.500			1.000
Cappuccini	50		VIA GERE	350		A	3	3		2	1.050			700
Cappuccini	51		VIA REDIPUGLIA	840		A	3	3		2	2.520			1.680
Cappuccini	52		VIA TESSITURA	140		A	3	3		2	420			280
Cappuccini	53		VIA POZZUOLO	210		A	3	3		2	630			420
Cappuccini	54		VIA CARSO	490		A	3	3		2	1.470			980
Cappuccini	55		VIA GRADISCA	420		A	3	3		2	1.260			840
Cappuccini	56		VIA COTONIFICIO	500		A	3	3		2	1.500			1.000
Cappuccini	57		VIA DOGANA VECCHIA	100		A	0	0		2	0			200
Cappuccini	58		PARCO VIA REGHENNA	1.900		A	0	0		2	0			3.800
Cappuccini	59		SCUOLA ELEMENTARE VIA NONCELLO	1.260		A1	5	5		2	6.300			2.520
Centro	60		VIALE DANTE	700		A1	5	5		2	3.500			1.400
Centro	61		VIALE MARCONI	870		A	3	3		2	2.610			1.740
Centro	62		VIALE MARTELLI	400		A	3	3		2	1.200			800
Centro	63		VIALE TRENTO	600		A	3	3		2	1.800			1.200
Centro	64		VIA FONDA	280		A	3	3		2	840			560
Centro	65		VIA B. DOMICILLA	200		A	3	3		2	600			400
Centro	66		VIA BEATO LINGRISPACH	200		A	3	3		2	600			400
Centro	67		VIA D'ALESSI	490		A	3	3		2	1.470			980
Centro	68		VIA MADONNA PELLEGRINA	300		A	3	3		2	900			600
Centro	69		VIA TARTINI	300		A	3	3		2	900			600
Centro	70		VIA RUFFO	700		A	3	3		2	2.100			1.400
Centro	71		VIA MONTEVERDI	1.200		A	3	3		2	3.600			2.400
Centro	72		VIA REPEOLE	600		A	3	3		2	1.800			1.200
Centro	73		VIA MARTIRI CONCORDIESI	500		A	3	3		2	1.500			1.000
Centro	74		VIA MANTICA PRINCIVALLE	500		A	3	3		2	1.500			1.000
Centro	75		VIA BEATO BERTRANDO	500		A	3	3		2	1.500			1.000
Centro	76		VIA B. MARCELLO	500		A	3	3		2	1.500			1.000
Centro	77		VIALE LIBERTA'	2.000		A1	5	5		2	10.000			4.000
Centro	78		VIA MAMELI	700		A	3	3		2	2.100			1.400
Centro	79		VIA RIVE FONTANE	630		A	3	3		2	1.890			1.260
Centro	80		VIA TOTI	1.880		A	3	3		2	5.640			3.760
Centro	81		VIA SAN VALENTINO	1.500		A1	5	5		2	7.500			3.000
Centro	82		VIA PIAVE	2.000		A1	5	5		2	10.000			4.000
Centro	83		VIA MONTE NERO	700		A	3	3		2	2.100			1.400
Centro	84		VIA MONTE REST	560		A	3	3		2	1.680			1.120
Centro	85		VIA STELVIO	280		A	3	3		2	840			560
Centro	86		VIA VALLONA	1.120		A	3	3		2	3.360			2.240
Centro	87		VIA MARCONI	700		A	3	3		2	2.100			1.400
Centro	88		VIA NAVVESA	280		A	3	3		2	840			560
Centro	89		VIA SAN QUIRINO	1.330		A1	5	5		2	6.650			2.660
Centro	90		VIA SISTIANA	140		A	3	3		2	420			280
Centro	91		VIAL ROTTO	930		A	3	3		2	2.790			1.860
Centro	92		VIA NITTI	280		A	3	3		2	840			560
Centro	93		VIA GRAMSCI	770		A	3	3		2	2.310			1.540
Centro	94		VIA CAORLE	210		A	3	3		2	630			420
Centro	95		VIA E VICOLO ROGGIUZZOLE	560		A	3	3		2	1.680			1.120
Centro	96		VIA DEL TRAVERSO	3.400		A	5	5		2	17.000			6.800
Centro	97		VIA MONTEREALE	140		A	3	3		2	420			280
Centro	98		VIA MONFALCONE	140		A	3	3		2	420			280
Centro	99		VIA DUINO	350		A	3	3		2	1.050			700
Centro	100		VIA AMENDOLA	700		A	3	3		2	2.100			1.400
Centro	101		VIA TURATI	490		A	3	3		2	1.470			980
Centro	102		VIA POFABBRIO	300		A	3	3		2	900			600
Centro	103		VIA VAL D'ARZINO	200		A	3	3		2	600			400
Centro	104		VIA CODAFORA	1.200		A	3	3		2	3.600			2.400
Centro	105		VIA DAMIANO CHESA	50		A1	6	6		2	300			100
Centro	106		VIA MAZZINI	1.000		A1	5	5		2	5.000			2.000
Centro	107		VIA OBERDAN	300		A1	5	5		2	1.500			600
Centro	108		VIA POLA	100		A1	5	5		2	500			200
Centro	109		VIA PONTE DE MARCHI	460		A	3	3		2	1.380			920
Centro	110		VIA FONTANE	210		A	3	3		2	630			420
Centro	111		VIA RIVIERA DEL PORDENONE	410		A	3	3		2	1.230			820
Centro	112		CICLOPEDONALE SANTINPONTE NUOVO	139		A	3	3		2	417			278
Centro	113		VIA ROMA	270		A	3	3		2	810			540
Centro	114		VICOLO DEL MOLINO	100		A	3	3		2	300			200
Centro	115		VIALE GORIZIA	216		A	3	3		2	648			432
Centro	116		VIA GIARDINI CATTANEO	40		A	3	3		2	120			80
Centro	117		VIA DELLA CERAMICA VECCHIA	123		A	3	3		2	369			246
Centro	118		VICOLO SANT'ANTONIO	204		A	3	3		2	612			408
Centro	119		VICOLO DELLE MURA	110		A	3	3		2	330			220
Centro	120		VIA DE PAOLI	100		A	3	3		2	300			200
Centro	121		VIA CAIROLI	340		A	3	3		2	1.020			680
Centro	122		VIA BEATO ODORICO	180		A	3	3						

Zona	n° ordina	Codice Intervento	DENOMINAZIONE	Lunghezza	Superficie	Tipo intervento	Numero interventi	Numero decessp.	Numero decessp. & spol.	Numero diserb	Lunghezza	Lunghezza	Lunghezza	Superficie		
				Lato strada	diserbo						Dis resp.	Dis resp. A	diserb	diserb		
				ml	mq					ml	ml	ml	mq			
Centro	126		VIA CAVALLOTTI	190		A	3	3		2	570			380		
Centro	127		VIA TORRICELLA	140		A	3	3		2	420			280		
Centro	128		VIA XXX APRILE	40		A	3	3		2	120			80		
Centro	129		VIALE COSSETTI	200		A	3	3		2	600			400		
Centro	130		VIALE TRENTO	220		A	3	3		2	660			440		
Centro	131		VIALE TRIESTE	220		A	3	3		2	660			440		
Centro	132		CORSO VITTORIO	500		A	3	3		2	1.500			1.000		
Centro	133		VICOLO DELLA FONTANA	60		A	3	3		2	180			120		
Centro	134		VICOLO DEL LAVATOIO	60		A	3	3		2	180			120		
Centro	135		VICOLO DEL CAMPANILE	60		A	3	3		2	180			120		
Centro	136		VICOLO DEL CASTELLO	60		A	3	3		2	180			120		
Centro	137		VICOLO DEL MERCATO	60		A	3	3		2	180			120		
Centro	138		VICOLO OSPEDALE VECCHIO	130		A	3	3		2	390			260		
Centro	139		VICOLO SAN FRANCESCO	60		A	3	3		2	180			120		
Centro	140		VICOLO SAN ROCCO	40		A	3	3		2	120			80		
Centro	141		VICOLO DEL CRISTO	120		A	3	3		2	360			240		
Centro	142		VIA FORNI VECCHI	80		A	3	3		2	240			160		
Centro	143		VIA CESARE BATTISTI	120		A	3	3		2	360			240		
Centro	144		VIA DELLA BOSSINA	20		A	3	3		2	60			40		
Centro	145		VICOLO DELLE ACQUE	140		A	3	3		2	420			280		
Centro	146		SCUOLE VIA MOLINARI + ACCESSO DA EX FIERA		700	A	0	0		2				1.400		
Centro	147		AREA GIUDICI DI PACE VIA RIVIERA		1.380	A	0	0		2				2.760		
Centro	148		AREA EX FIERA VIA MOLINARI		210	A	0	0		2				420		
Centro	149		AREA SANTISSIMA , PONTE ADAMO ED EVA		1.800	A	0	0		2				3.600		
Centro	150		GIARDINI CENTRO STUDI		392	A	0	0		2				784		
Centro	151		GIARDINI IV NOVEMBRE		2.000	A	0	0		2				4.000		
Centro	152		GIARDINI VIA MARCO POLO		310	A	0	0		2				620		
Centro	153		PARCO GALVANI		1.586	A	0	0		2				3.172		
Centro	154		PARCO QUERINI		200	A	0	0		2				400		
Centro	155		PARCO SAN CARLO		200	A	0	0		2				400		
Centro	156		PARCO SAN VALENTINO		3.000	A	0	0		2				6.000		
Centro	157		PIAZZA DEL CRISTO		300	A	0	0		2				600		
Centro	158		PIAZZA OSPEDALE VECCHIO		600	A	0	0		2				1.200		
Centro	159		PIAZZA DELLA MOTTA		1.700	A	0	0		2				3.400		
Centro	160		PIAZZA DELLA PESCHERIA		560	A	0	0		2				1.120		
Centro	161		PIAZZA GIUSTINIANO		319	A	0	0		2				638		
Centro	162		PIAZZALE DUCA D'AOSTA		100	A	0	0		2				200		
Centro	163		AREA DEL TRIBUNALE		200	A	0	0		2				400		
Centro	164		PIAZZA DEL CERVO		2.200	A	0	0		2				4.400		
Centro	165		PIAZZA DEI DOMENICANI		1.300	A	0	0		2				2.600		
Torre	166		VIA BARACCA	500		A1	5	5	5	2	2.500	1.000				
Torre	167		VIA BELLASO	1.000		A	3	3		2	3.000	2.000				
Torre	168		VIA CARNARO	1.000		A	3	3		2	3.000	2.000				
Torre	169		VIA CONFALONIERI (compreso grata)	250		A	3	3		2	750	500				
Torre	170		VIA DELLE ACQUE	1.000		A	3	3		2	3.000	2.000				
Torre	171		VIA FORNACE + ROGGIA	840		A	3	3		2	2.520	1.680				
Torre	172		VIA SAN DANIELE	600		A	3	3		2	1.800	1.200				
Torre	173		VIA MARCIATO	70		A	3	3		2	210	140				
Torre	174		VIA N. SAURO	1.000		A	3	3		2	3.000	2.000				
Torre	175		VIA ZARA	450		A	3	3		2	1.350	900				
Torre	176		VIA G. GALILEI	300		A	3	3		2	900	600				
Torre	177		VIA STRADELLE	2.540		A	3	3		2	7.620	5.080				
Torre	178		VIA VITTORIO VENETO	700		A	3	3		2	2.100	1.400				
Torre	179		GIARDINI VIA SILVIO PELLICO		170	A	0	0		2				340		
Torre	180		GIARDINETTI PIAZZALE DEI MUTILATI		810	A	0	0		2				1.620		
Torre	181		SCUOLA MATERNA VIALE DELLA LIBERTA' E STRADA		400	A	0	0		2				800		
Torre	182		SCUOLE ELEMENTARI VIA ZARA , MEDIE , PALESTRA		5.000	A	0	0		2				10.000		
Torre	183		SCUOLE VIA FONDA		1.000	A	0	0		2				2.000		
Borgomaduna	184		VIA UDINE	600		A1	5	5	5	2	3.000	1.200				
Borgomaduna	185		VIA TAGLIAMENTO	700		A	3	3		2	2.100	1.400				
Borgomaduna	186		VIA FRULLI	490		A	3	3		2	1.470	980				
Borgomaduna	187		VIA ORTIZIO	420		A	3	3		2	1.260	840				
Borgomaduna	188		VIA AZZANO	590		A	3	3		2	1.740	1.160				
Borgomaduna	189		VIA SAN GIULIANO	400		A	3	3		2	1.200	800				
Borgomaduna	190		VIA AMMAN (tratto)	400		A	3	3		2	1.200	800				
Borgomaduna	191		VIA MESTRE	840		A	3	3		2	2.520	1.680				
Borgomaduna	192		VIA MEDUNA	600		A	3	3		2	1.800	1.200				
Borgomaduna	193		VIA CANALETTO	800		A	3	3		2	2.400	1.600				
Borgomaduna	194		VIA MANTENA	600		A	3	3		2	1.800	1.200				
Borgomaduna	195		SCUOLE VIA UDINE		800	A	0	0		2				1.600		
Borgomaduna	196		PARCO VIA MESTRE		640	A	0	0		2				1.280		
Borgomaduna	197	Igli Borgoz Ciclabile s	VIA NUOVA DI CORVA	lato solo	600	A1	5	5	5	2	3.000	1.200				
Villanova	198		VIA NUOVA DI CORVA	1.750		A	3	3		2	5.250	3.500				
Villanova	199		VIA PIRANDELLO	1.330		A	3	3		2	3.990	2.660				
Villanova	200		VIA VILLANOVA (fino incrocio via Goldoni)	530		A	3	3		2	1.590	1.060				
Villanova	201		VIA CARDUCCI	500		A	3	3		2	1.500	1.000				
Villanova	202		VIA FOGAZZARO	200		A	3	3		2	600	400				
Villanova	203		VIA FOSCOLO	240		A	3	3		2	720	480				
Villanova	204		VIA GOLDONI	1.200		A	3	3		2	3.600	2.400				
Villanova	205		VIA LEOPARDI	400		A	3	3		2	1.200	800				
Villanova	206		VIA CICONI	280		A	3	3		2	840	560				
Villanova	207		VIA MANZONI	360		A	3	3		2	1.080	720				
Villanova	208		GIARDINI DI VIA CARDUCCI		100	A	0	0		2				200		
Villanova	209		SCUOLE ELEMENTARI DI VIA GOLDONI		1.000	A	0	0		2				2.000		
Grazie	210		VIA CERDONI	210		A	3	3		2	630	420				
Grazie	211		VIA BUZZI	420		A	3	3		2	1.260	840				
Grazie	212		VIA VECCHIA DI CORVA	630		A	3	3		2	1.890	1.260				
Grazie	213		VIA DEL ZOCCOLO	700		A	3	3		2	2.100	1.400				
Grazie	214		VIA MONTECAVALLO	400		A	3	3		2	1.200	800				
Grazie	215		VIA MURRI	520		A	3	3		2	1.560	1.040				
Grazie	216		VIA SABA	200		A	3	3		2	600	400				
Grazie	217		VIA FORTUNIO	210		A	3	3		2	630	420				
Grazie	218		VIA FERCOLO	200		A	3	3		2	600	400				
Grazie	219		VIA AMALTEO	200		A	3	3		2	600	400				
Grazie	220		VIA DELLE GRAZIE	400		A	3	3		2	1.200	800				
Grazie	221		PARCO DI VIA GEMELLI		500	A	0	0		2				1.000		
Grazie	222		SCUOLE DI VIA VESALIO E PERCORSI ESTERNI		1.300	A	0	0		2				2.600		
Vallenoncello	223		VIA DOGANA	700		A	3	3		2	2.100	1.400				
Vallenoncello	224		VIA DOGANA	1.000		A	3	3		2	3.000	2.000				
Vallenoncello	225		VIA SEGALUZZA	350		A	3	3		2	1.050	700				
Vallenoncello	226		VIA BAR DELLE FOIE	420		A	3	3		2	1.260	840				
Vallenoncello	227		VIA COMIGNE	600		A-C1	3	3		2	1.800	0				
Vallenoncello	228		VIA BRUGNERA	140		A	3	3		2	420	280				
Vallenoncello	229		VIA PRATA	210		A	3	3		2	630	420				
Vallenoncello	230		VIA VALLE	900		A-C1	3	3		1	2.700	900				
Vallenoncello	231		VIA VALLENONCELLO	1.000		A	3	3		2	3.000	2.000				
Vallenoncello	232		VIA DELLA BOSCHETTA	400		A	3	3		2	1.200	800				
Vallenoncello	233		SCUOLE MATERNA ELEMENTARE E PALESTRA		700	A	0	0		2				1.400		
				101.992	45.279					522	90	461	293.926	84.009	201.284	90.558

**TIPO INTERVENTO**

A

Bordo stradale o marciapiede e relativa cordonatura;

A1

Bordo stradale o marciapiede e relativa cordonatura, inclusa spollonatura



**SCHEDA C03**  
**Elenco cigli, banchine e sieponi stradali**

Zona	n° ordine	DENOMINAZIONE	Lunghezza	di cui: a SIEPONI		Tipo intervento	Numero sfalci	Numero potature sieponi	Lunghezza	Lunghezza
			Lato sx+dx	%	ml				mq	ml
			ml	%	ml				mq	ml
Nord	1	VIA DELLE VILLOTTE	1.000	20%	200	B-C1	3	1	3.000	200
Nord	2	VIA CONSORZIALE	2.400	10%	240	B-C1	3	1	7.200	240
Nord	3	VIA ROVEREDO (tratto)	500		0	C	3		1.500	
Nord	4	VIA PARADISO, VIA DELLA TESA	600	40%	240	B-C1	3	1	1.800	240
Nord	5	VIA BUDOIA	1.600	30%	480	B-C1	3	1	4.800	480
Nord	6	VIA CLAUT	800		0	B	3		2.400	
Nord	7	VIA DARDAGO - VIA DE CARLI	200	100%	200	B-C1	3	1	600	200
Nord	8	VIA DELLA TESA	1.600	70%	1.120	B-C1	3	1	4.800	1.120
Nord	9	VIA FALCADE	800		0	B	3		2.400	
Nord	10	VIA PIONIERI DEL VOLO	2.400	40%	960	B-C1	3	1	7.200	960
Nord	11	VIA POLCENIGO	800	100%	800	B-C1	3	1	2.400	800
Nord	12	VIAL D'AVIANO	2.600	80%	2.080	B-C1	3	1	7.800	2.080
Nord	13	VIA BRENTILLA	1.000		0	B	3		3.000	
Nord	14	VIA UNGARESCA	2.600	10%	260	B-C1	3	1	7.800	260
Nord	15	VIALE GRIGOLETTI	800		0	C	3		2.400	
Nord	16	VIAL TURCO	2.000	80%	1.600	B-C1	3	1	6.000	1.600
Nord	17	VIA DELLE CASERME	1.000		0	B	3		3.000	
Nord	18	VIA CASTELFRANCO VENETO	3.000	30%	900	B-C1	3	1	9.000	900
Rorai	19	VIA CHIESA DI RORAI	700		0	B	3		2.100	
Rorai	20	VIA ZUCCOLO	300		0	B	3		900	
Cappuccini	21	VIA BURIDA	500		0	C	3		1.500	
Torre	22	VIALE VENEZIA	4.000		0	C	3		12.000	
Torre	23	VIA DEL POZ	800	10%	80	B-C1	3	1	2.400	80
Torre	24	VIA MAESTRA VECCHIA	300	100%	300	C-C1	3	1	900	300
Torre	25	VIA NOGAREDO (lato in comune di Pordenone)	100	100%	100	B-C1	3	1	300	100
Torre	26	VIA CAMPAGNA	3.200	50%	1.600	B-C1	3	1	9.600	1.600
Torre	27	VIA BASSA DEL CUCH	1.000	90%	900	B-C1	3	1	3.000	900
Torre	28	VIA SPIN	2.000	15%	300	B-C1	3	1	6.000	300
Torre	29	VIA PORTOLANA	1.400	20%	280	B-C1	3	1	4.200	280
Torre	30	VIA BORGIO CASONI	800	80%	640	B-C1	3	1	2.400	640
Torre	31	VIA STREGHE	200		0	B	3		600	
Torre	32	VIAL GRANDE	2.000	25%	500	B-C1	3	1	6.000	500
Torre	33	VIA VOLTA	500	10%	50	B-C1	3	1	1.500	50
Torre	34	VIA FERRARIS	700	80%	560	B-C1	3	1	2.100	560
Torre	35	VIA PERUZZA	1.000	90%	900	B-C1	3	1	3.000	900
Torre	36	VIA TERME ROMANE	400	100%	400	B-C1	3	1	1.200	400
Torre	37	VIA MUSILE	2.000	10%	200	B-C1	3	1	6.000	200
Torre	38	VIA DELLE ACQUE	2.000	20%	400	B-C1	3	1	6.000	400
Borgomeduna	39	VIA PRA'	2.000	10%	200	B-C1	3	1	6.000	200
Borgomeduna	40	VIA PRANOVO	500	10%	50	B-C1	3	1	1.500	50
Borgomeduna	41	VIA PRASECCO	2.000	10%	200	B-C1	3	1	6.000	200
Borgomeduna	42	VIA PRAVERDE	500	40%	200	B-C1	3	1	1.500	200
Borgomeduna	43	VIA PRAVOLTON	300	100%	300	B-C1	3	1	900	300
Borgomeduna	44	VIA UDINE	900		0	C	3		2.700	
Borgomeduna	45	VIA VOLT DE QUERINI	1.500		0	C	3		4.500	
Borgomeduna	46	VIA ZORUTTI	600	60%	360	B-C1	3	1	1.800	360
Villanova	47	VIA NUOVA DI CORVA	1.750		0	B	3		5.250	
Villanova	48	VIA VILLANOVA (oltre incrocio via Goldoni)	1.420		0	B	3		4.260	
Villanova	49	VIA VILLANOVA DI SOTTO	2.000	50%	1.000	B-C1	3	1	6.000	1.000
Villanova	50	VIA FRAZIONE DI VILLANOVA	1.400	50%	700	B-C1	3	1	4.200	700
Villanova	51	VIA G. DI VITTORIO	600		0	B	3		1.800	
Villanova	52	VIA LEVADE	2.000		0	B	3		6.000	
Villanova	53	VIA DEL BOSCO	1.000		0	B	3		3.000	
Grazie	54	PISTA CICLABILE TRA VIALE TREVISO E VIA NUOVA DI CORVA	1.000		0	C	3		3.000	
Vallenoncello	55	VIA DELLA MULA	420		0	B	3		1.260	
Vallenoncello	56	VIA DEL CUCH	400	50%	200	B-C1	3	1	1.200	200
Vallenoncello	57	VIA DEL PASSO	1.960	20%	392	B-C1	3	1	5.880	392
Vallenoncello	58	VIA SAN GREGORIO BASSA	300	100%	300	B-C1	3	1	900	300
Vallenoncello	59	VIALE TREVISO	3.000	60%	1.800	C-C1	3	1	9.000	1.800
Vallenoncello	60	VIA SPEZZADURE	4.000	20%	800	B-C1	3	1	12.000	800
Vallenoncello	61	VIA SAN LEONARDO	2.000	30%	600	B-C1	3	1	6.000	600
Vallenoncello	62	VIA DI VITTORIO	550	40%	220	C-C1	3	1	1.650	220
Vallenoncello	63	VIA DEL BOSCO	600	30%	180	B-C1	3	1	1.800	180
Z.I.SUD	64	VIA BASSANI	300		0	B	3		900	
Z.I.SUD	65	VIA DELLE CREDE	500	20%	100	B-C1	3	1	1.500	100
Z.I.SUD	66	VIA GATTI	600		0	B	3		1.800	
Z.I.SUD	67	VIA L. ZANUSSI	1.200		0	B	3		3.600	
Z.I.SUD	68	VIA LINUSSIO	1.000		0	B	3		3.000	
Z.I.SUD	69	VIA MALIGNANI	1.000		0	B	3		3.000	
Z.I.SUD	70	VIA OREFICI MICHELIN E VIA FOSSATI	1.000		0	B	3		3.000	
Z.I.SUD	71	VIA SAVIO	1.000		0	B	3		3.000	
Z.I.SUD	72	VIA SANTORINI	500		0	B	3		1.500	
Z.I.SUD	73	VIA SEGALUZZA	2.400		0	B	3		7.200	
Z.I.SUD	74	VIA ZANETTE	500		0	B	3		1.500	
	<b>74</b>		<b>92.300</b>		<b>23.892</b>		<b>222</b>	<b>44</b>	<b>276.900</b>	<b>23.892</b>

**TIPO INTERVENTO**

- B Banchina stradale senza fosso
- C Banchina stradale con fosso
- C1 Sieponi



**SCHEDA C04**  
**Elenco siepi da potare**

Ubicazione	Specie arbustiva	Lunghezza	Altezza	Sviluppo	Numero Passaggi anno
		m	m		
1 area alle Torri	mista	68,00	1,50	cm 370,00	1
2 area ex Sip	cornioli	50,00	1,50	cm 370,00	1
3 area v. Della santissima	carpino	30,00	2,50	cm 570,00	1
4 area v. Della santissima	lauroceraso		1,50	cm 370,00	1
5 cimitero di Rorai	lauroceraso	144,00	1,00	cm 270,00	1
6 cimitero di valle	lauroceraso	80,00	1,00	cm 270,00	1
7 cimitero di Torre	lauroceraso	70,00	1,00	cm 270,00	1
8 complesso IACP v. Mameli	lauroceraso	70,00	2,00	cm 470,00	1
9 giardini IV Novembre	lauroceraso	700,00	1,00	cm 270,00	1
10 giardini Stazione	mahonia	10,00	1,00	cm 270,00	1
11 giardini v. Deledda	ligustro	283,00	1,00	cm 270,00	2
12 giardini v. M. Della Torre	lauroceraso	30,00	2,00	cm 470,00	1
13 giardini v. M.te Grappa	lauroceraso	65,00	1,00	cm 270,00	1
14 giardino M. Polo	lauroceraso	220,00	1,00	cm 270,00	1
15 giardino interno Scuole v. Vesalio	mista	20,00	2,50	cm 570,00	1
16 parcheggio v. Montereale	alloro, Photinia	200,00	2,50	cm 570,00	1
17 parcheggio Marcolin	mista	50,00	1,50	cm 370,00	1
18 parcheggio v. dell'Aviere	mista	58,00	2,00	cm 470,00	1
19 parcheggio v. san giuliano	lauroceraso	50,00	1,50	cm 370,00	1
20 auditorium v. san quirino	lauroceraso	50,00	1,50	cm 370,00	1
21 v. Maggiore/vicolo vivuola	lauroceraso	15,00	1,50	cm 370,00	1
22 v. Auronzo c/o villette a schiera	lauroceraso	70,00	1,50	cm 370,00	1
23 parco v. Beata Domicilla	lauroceraso	70,00	1,50	cm 370,00	1
24 parco v. Meschio	lauroceraso	90,00	1,00	cm 270,00	1
25 parco v. Nitti	ligustro	150,00	2,00	cm 470,00	2
26 parco v. reghena	acero	30,00	2,00	cm 470,00	1
27 parco v. Rotate	lauroceraso	190,00	1,00	cm 270,00	1
28 parco v. casarsa	lauroceraso	75,00	1,00	cm 270,00	1
29 parco querini v. mazzini/v. Pola	lauroceraso	264,00	1,00	cm 270,00	1
30 scuola elementare v. Fonda	lauroceraso	140,00	1,50	cm 370,00	1
31 scuola elementare v. Udine	lauroceraso	250,00	1,50	cm 370,00	1
32 scuola materna I.go Cervignano	mista	100,00	2,00	cm 470,00	1
33 scuola materna di Vallenoncello				cm 70,00	1
34 scuola materna v.le Della Libertà	lauroceraso	30,00	2,00	cm 470,00	1
35 v.le martelli	ligustro	672,00	1,00	cm 270,00	2
36 v. Oberdan c/o ex banco di sicilia	mista	150,00	1,00	cm 270,00	1
37 v. Dogana da fiera a villa Zanussi	ligustro	300,00	1,00	cm 270,00	2
38 scuole elementari v. Noncello	lauroceraso	30,00	1,50	cm 370,00	1
39 Ater v. Pontinia	lauroceraso	40,00	2,50	cm 570,00	1
40 v.le venezia parcheggio camper	photinia	20,00	1,00	cm 270,00	1
41 pista ciclabile c/o Servizi Sociali	photinia	40,00	1,00	cm 270,00	1
42 parcheggio v. oberdan	Otto luiken	22,00	1,00	cm 270,00	1
43 acquedotto v. Canaletto	mista	150,00	2,00	cm 470,00	1
44 acquedotto v. San danielle	lauroceraso	250,00	2,00	cm 470,00	1
45 parcheggio madonna delle grazie	lauroceraso	100,00	2,00	cm 470,00	1
46 giardini v. Gemelli/v. Murri	ligustro/lauro	250,00	2,00	cm 470,00	1
47 giardini v. S. Pellico	ligustro	200,00	1,00	cm 270,00	2
48 Comando vigili v. Oderzo	mista	110,00	3,00	cm 670,00	1
49 Parco Baleno v.le Martelli	lauroceraso	30,00	2,00	cm 470,00	1
50 parco galvani v.le Dante/v. Vallona	carpino	320,00	3,00	cm 670,00	1
51 parco v. julia/v. Brigata lupi	lauroceraso	100,00	1,00	cm 270,00	1
52 palestra v. Ungaresca	lauroceraso	100,00	2,00	cm 470,00	1
53 Campo gioco v. Aprilia	lauroceraso	180,00	1,50	cm 370,00	1
54 scuola materna v. mantegna	lauroceraso	180,00	1,50	cm 370,00	1
55 parco v. mantegna	carpino	120,00	2,00	cm 470,00	1
56 scuola materna v. Auronzo	glicine	70,00	2,00	cm 470,00	1
57 scuola materna v. Fiamme Gialle	lauroceraso	100,00	2,00	cm 470,00	1
58 scuole medie di Rorai	acero/lauroceraso	270,00	1,50	cm 370,00	1
59 terme romane v. Vittorio Veneto	ligustro	135,00	2,50	cm 570,00	2
60 Area sgambatura cani v. Vittorio Veneto	mista	160,00	2,50	cm 570,00	1
61 impianto di sollevamento v.le treviso	lauroceraso	80,00	1,50	cm 370,00	1
62 v. San Vito (lungo ferrovia)	pyracantha	210,00	4,00	cm 870,00	1
63 v.le marconi	viburno/lauro	150,00	1,50	cm 370,00	1
64 parcheggio v. Pinali	lauroceraso	40,00	2,50	cm 570,00	1
65 v. damiano Chiesa c/o Ater	lauroceraso	30,00	1,00	cm 270,00	1
66 sottopasso v. fontanazze	ligustro	100,00	1,00	cm 270,00	2
67 v. del Bellunello	ligustro	80,00	1,00	cm 270,00	2
68 parco san valentino	ligustro	66,00	1,50	cm 370,00	2
69 v. gramsci	photinia	30,00	1,50	cm 370,00	1
70 v. san quirino c/o Principe	varie	30,00	2,00	cm 470,00	1
71 Scuole elementari v. del carabinieri	ligustro	30,00	2,50	cm 570,00	2
72 Ater v. san vito L.go Cervignano	mista	90,00	1,50	cm 370,00	1
73 v.le grigoletti	pyracantha	100,00	1,00	cm 270,00	1
74 giardino v. codafora (retro Vendramini)	lauroceraso	30,00	1,00	cm 270,00	1
75 v. Codafora/ponte Adamo ed Eva	lauroceraso	60,00	1,50	cm 370,00	1

**Totale lunghezza siepi 8.947,00**



Handwritten signature and initials at the bottom center of the page.



**SCHEDA 06**  
**Elenco aiuole fiorite**


Ordine	Codice interno	Zona	Tipologia	DENOMINAZIONE	SUPERFICI
		A		Aiuola davanti Santissima	33,0
2	ARP. 205	A		Aiuola via S.Giuliano - via Nuova di Corva	16,5
3		A		Aiuole Ponte Marchi (parcheggio Marcolin)	137,0
4		A		Aiuola incrocio v. Gemelli/v. Delle Grazie	350,0
5		A		Rotatorie via delle Grazie - hotel Santin	70,0
6		A		Aiuole via Mestre - via San Giuliano	31,0
7		B		Aiuole via Dogana - viale Treviso (rotatoria)	250,0
8		B		Aiuola via Pirandello - via Villanova	6,0
9		B		Aiuola via del Bosco - via Villanova	6,0
10		B		Rotatoria piazza Vallenoncello	28,0
11		B		Aiuola via Buozzi	45,0
12		B		Aiuola via Vesalio	32,0
13		C		Aiuola rotonde viale Martelli - via Riviera - via Martiri Concordiesi - via Dante	450,0
14		C		Aiuole via Riviera del Pordenone (a rose, Giuduce di pace)	80,0
15		C		Aiuola piazza Giustiniano, angolo fronte carceri	45,0
16		C		Aiuole area Tribunale prospiciente v.le Martelli	300,0
17		C		Aiuole c/o magazzini Boranga v. Roma/piazza Giustiniano	42,0
18		D		Aiuole piazza Duca d'Aosta inclusa aiuola c/o bar Aosta	45,0
19		D		Aiuole giardino Centro Studi	204,0
20		D		Aiuole corso Garibaldi - via XXX Aprile	19,0
21		D		Aiuole largo San Giovanni	89,0
22		D		Aiuole sparti-traffico incrocio via Molinari - via Montereale	15,0
23		D		Aiuole via Montereale - via del Traverso	54,0
24		D		Aiuole c/o Giardino di via Carnia	130,0
25		D		Aiuole c/o area v. Pontinia	300,0
26		E		Aiuole via Oberdan ingresso parcheggio multipiano	48,0
27		E		Aiuole via De Paoli	34,0
28		E		Aiuole via Oberdan - via Damiani - via della Ferriera	60,0
29		E		Aiuole via Pola - via Cappuccini	61,0
30		E		Aiuola rotonda via Cappuccini - Cinque Strade	12,5
31		F		Aiuola giardino piazza del Mutilato - via san Valentino	28,0
32		F		Aiuole via Molinari - via San Quirino	17,0
33		F		Aiuola Palamarmi via Molinari	60,0
34		F		Aiuole via Libert� civ. 4	44,0
35		F		Aiuole via Libert� tratto via Vallona - via Nievo	27,0
36		G		Aiuola via Stradelle - vial Grande	4,0
37	XA	G		Rotatoria Via Cantore Via Camaro (comprese aiuole laterali)	80,0
38		ZZ		Aiuola teatro Verdi viale Martelli	97,0
39		ZZ		Aiuola piazza XX Settembre (bar Posta)	50,0

**Totale superficie aiuole in gestione GEA mq**

**3.400,0**

- Tipologia**
- 1 Aiuole fiorite
  - 2 Aiuole solo con perenni
  - 3 Aiuole con perenni e fiori
  - 4 Aiuole con arbusti, fiori ed erba
  - 5 Aiuole con arbusti e erba
  - 5 Aiuole con fiori e erba
  - 6 Aiuole con erba

Il verde di contorno delle aiuole   incluso nella cura delle aiuole stesse.




**SCHEDA 06bis**  
**Elenco fioriere**



	SITO FIORIERE DI VARIO TIPO	QUANTITA'	TIPOLOGIA
1	camminamento da Ponte Marchi a campo di calcio San Marco	14	Ciotola bassa in cemento
2	Corso Garibaldi	14	fioriere in legno
3	Largo San Giovanni (parcheggio)	9	fioriere in cemento
4	Piazza Calderari	3	fioriere in cemento
5	piazza della Motta c/o Convento San Francesco	1	fioriera in cemento
6	piazza Duca D'Aosta	1	fioriera in cemento
7	piazza Torre	6	cemento/legno
8	Piazza XX Settembre c/o Bar Posta	13	ciotole in corten-legno
9	piazzale ellero	7	Ciotola bassa in cemento
10	Piazzale stazione	5	fioriere bellitalia in cemento
11	Piazzetta dei domenicani	2	cemento
12	Piazzetta San marco	2	fioriere in cemento
13	v. mazzini c/o Cassa di Risparmio	2	fioriere in cemento
14	v. Oberdan 8uscita parcheggio stazione)	1	fioriera bellitalia in cemento
15	via Bertossi	1	fioriera in cemento
16	v. Codafora /v. Riviera	6	fioriere in cemento Bellitalia
17	v. molinari	13	ciotole in cemento
18	v. Nuova di Corva sovrappasso	4	ciotole in cemento
19	via sturzo	10	fioriera Bellitalia in cemento
20	v. Udine c/o parcheggio	1	fioriera in cemento
21	viale grigoletti c/o parcheggio v. Cavalleria	7	fioriera bellitalia in cemento
22	viale Libertà	2	fioriera bellitalia in cemento
23	viale martelli c/o Asilo	1	fioriera in cemento
24	vicolo delle Acque	7	fioriere in legno

**Totale fioriere** **132**

*[Handwritten signatures]*



**SCHEDA C10**  
**Elenco cestini in parchi e giardini**

n° ordine	UBICAZIONE	n. cestini	n. svuotamenti anno		NOTE
			n° interventi	totale	
1	PARCO QUERINI E GIARDINO ADIACENTE	9	1	52	468
2	GIARDINI IV NOVEMBRE	9	1	52	468
3	VIA SANTISSIMA E PONTE ADAMO ED EVA	4	1	52	208
4	PARCO VIA MESTRE	7	1	52	364
5	PARCO VIA NUOVA DI CORVA	4	1	52	208
6	PARCO EX VIGILI URBANI	7	1	52	364
7	PARCO DI VIA MANTEGNA	6	1	52	312
8	PASSERELLA PEDONALE LUNGO VIALE MARTELLI	8	1	52	416
9	PARCO VIA BEATA DOMICILLA	8	1	52	416
10	GIARDINI CENTRO STUDI	10	1	52	520
11	GIARDINI VIA MARCO POLO	6	1	52	312
12	AREE SCOPERTE EX FIERA - VIA MOLINARI	5	1	52	260
13	GIARDINI VIA ROTATE	7	1	52	364
14	PARCO VIA CASARSA	5	1	52	260
15	PARCO VIA MESCHIO	2	1	52	104
16	PARCO VIA REGHENA	6	1	52	312
17	PARCO TERME ROMANE ED AREA ARCHEOLOGICA	8	1	52	416
18	PARCO GALVANI	49	99	0	0
19	PARCO SAN VALENTINO - Gestione e cura del Comune			0	0
20	GIARDINI VIA MONTEGRAPPA	3	1	52	156
21	GIARDINI VIA STRADELLE	2	1	52	104
22	GIARDINI VIA SAN VALENTINO	5	1	52	260
23	LAGHETTI SAN CARLO	3	1	52	156
24	GIARDINI SACRO CUORE	17	1	52	884
25	PARCHEGGI VIA GIROLAMI	5	1	52	260
26	PARCHEGGIO VIA MONTEREALE	11	1	52	572
27	PARCO VIA JULIA-VIA B.L. DI TOSCANA	6	1	52	312
28	PARCO VIA MICHELE DELLA TORRE	2	1	52	104
29	GIARDINI ED AREE VIA DELEDDA	4	1	52	208
30	GIARDINO PIAZZA VILLANOVA	3	1	52	156
31	GIARDINO VIA PRATA-VIA BRUGNERA	2	1	52	104
32	PARCO VIA MURRI-VIA GEMELLI	4	1	52	208
33	PARCO VIA CARNIA	0	1	52	0
	<b>TOTALE</b>	<b>227</b>			<b>9.256</b>

*[Handwritten signature]*



Copia conforme all'originale

Pordenone 13.04.2011

